

MAR	AÑO	NÚMERO DE LA CUENTA	NOMBRE DE LA CUENTA	NOMBRE DEL BIEN INMUEBLE	UBICACIÓN	LOCALIDAD	MEDIDAS Y COLINDANCIAS				SUPERFICIE M <sup>2</sup>	SUPERFICIE M <sup>2</sup>	FECHA DE ADQUISICIÓN	VALOR DE ADQUISICIÓN	USO	DOCUMENTO QUE ACREDITA LA POSESIÓN	NÚMERO DE ESCRITURA O FECHA DE CONTRATO	NÚMERO DE REGISTRO PÚBLICO DE LA PROPIEDAD	CLAVE CATASTRAL	VALOR CATASTRAL	MODALIDAD DE ADQUISICIÓN	POLICIAS			FECHA Y ALTA	TIEMPO DE VIDA ÚTIL	DEPRECIACIÓN				SITUACIÓN JURÍDICA DEL BIEN
							NORTE	SUR	ORIENTE	PONIENTE												TIPO	NÚMERO	FECHA			MENSUAL	SEMESTRAL	ACUMULADA		
																														METODO	
1	1231	4	BIENES INMUEBLES - TERRENOS - PARQUES Y ZOOLOGICOS	DEPORTIVO CANCHAS DE BASQUETEBOL Y JUEGOS INFANTILES 7-4 C	AV. ADOLFO RUIZ CORTINEZ ESO. NITE 10 SAN UNION DE GUADALUPE CHALCO	UNION DE GUADALUPE	114 7 CALLE NORTE 10	11 7 PROPIEDAD PARTICULAR ESTACION DE SERVICIOS	21 8 PROPIEDAD PARTICULAR DE CORTINEZ	23 8 AV. ADOLFO RUIZ CORTINEZ	2,808.00	442.00	0000-00-00	30,000.00	USOS MÚLTIPLES			008 10 650 08 00 0000	2,801,977.00	DONACION		0000-00-00	2018-10-26 13.52.14								
2	1231	5	BIENES INMUEBLES - TERRENOS - PREDIOS NO EDIFICADOS	MERCADO PUBLICO 3-C TERRENO	RVA PALACIO SAN CENTRO CHALCO	CENTRO	30 48 Y 22 50 AV. VICENTE GUERRERO DEPENDIENDO DE MEDICO ACAPOL	40 88 31 33 8 2 CON RELOJ. ENSEÑANZA TECNICA Y MERCADO ACAPOL	13 30 73 73 5 43 DISPENSARIO O MEDICO DEPENDIENDO DE LA JURISDICCION DE LA RVA PALACIO	22 50 - 18 80 22 50 39 DISPENSARIO O MEDICO Y DEPENDIENDO DE LA RVA PALACIO	5,070.00	5,361.00	0000-00-00	8,284,364.00	EDF. PUB O COMERCIAL	27345/2014	56123	008 01 000 02 00 0000	30,578,443.00	EXPRESION COMPROMISU A	D	568	2015-08-30	2018-10-28 11.56.57							
3	1231	5	BIENES INMUEBLES - TERRENOS - PREDIOS NO EDIFICADOS	MERCADO PUBLICO ACAPOL 4-C TERRENO	ENSEÑANZA TECNICA SAN CENTRO CHALCO	COL. CENTRO	VARIAS MEDIDAS JARDIN DE NIÑOS MONTESORI	52 44 CALLE ENSEÑANZA TECNICA	VARIAS MEDIDAS MERCADO MUNICIPAL	38 40 SECONDA A LAS OJERAS	1,926.53	3,052.00	0000-00-00	3,837,047.00	EDF. PUB O COMERCIAL	27849/2014	50187	008 01 000 13 00 0000	18,370,261.00	DONACION	D	568	2015-08-30	2018-10-28 11.57.25							
4	1231	5	BIENES INMUEBLES - TERRENOS - PREDIOS NO EDIFICADOS	RELOJ 8-C TERRENO	ENSEÑANZA TECNICA ESO RVA PALACIO SAN CENTRO CHALCO	COL. CENTRO	9 00 CALLE MERCADO MUNICIPAL	9 00 CALLE ENSEÑANZA TECNICA	3 40 CALLE RVA PALACIO	5 43 MERCADO MUNICIPAL	77.08	77.08	0000-00-00	83,350.00	MONUMENTO	27144/2014	54077	008 01 000 10 00 0000	183,757.00	DONACION	D	568	2015-08-30	2018-10-28 11.58.44							
5	1231	5	BIENES INMUEBLES - TERRENOS - PREDIOS NO EDIFICADOS	MERCADO 1-C TERRENO	VICENTE GUERRERO ESO RVA PALACIO SAN CENTRO CHALCO	CENTRO	21 05 CALLE VICENTE GUERRERO	15 70 CALLE RVA PALACIO	22 50 MERCADO MUNICIPAL	18 80 MERCADO MUNICIPAL	338.58	804.00	0000-00-00	717,252.00	EDF. PUB O COMERCIAL	27144/2014	51823	008 01 000 01 00 0000	5,771,002.00	DONACION	D	568	2015-08-30	2018-10-28 11.58.13							
6	1231	3	BIENES INMUEBLES - TERRENOS - PREDIOS NO EDIFICADOS	TECALI Y DELEGACION 16-C TERRENO	ALVARO OBREGON ESO CHALTEMOC EN EJDAL CHALCO	EJDAL	13 73 CALLE ALVARO OBREGON	12 7 JARDIN EJDAL	13 7 BOULEVARD ALVARO OBREGON	7 AVE. AQUILES BERDAN	114.00	134.00	0000-00-00	179,028.00	EDF. PUB O COMERCIAL	6-158-95	PARTIDA 241 VOL. 186 / 20 MAR-88	008 01 008 03 00 0000	501,182.00	DONACION			0000-00-00	2018-05-30 10.14.31							
7	1231	5	BIENES INMUEBLES - TERRENOS - PREDIOS NO EDIFICADOS	TEATRO DEL PUEBLO CHICHECUAPON 12-C TERRENO	AV. TZAPPA SAN CASO DE SAN JUAN CHALCO	CASCO DE SAN JUAN	47 5 CALLE TZAPPA	VARIAS MEDIDAS CALLE BOBODAS	VARIAS MEDIDAS CALLE BOBODAS	VARIAS MEDIDAS CALLE BOBODAS	1,484.00	1,878.00	0000-00-00	1,688,374.00	EDF. PUB O COMERCIAL	6-05-08		008 01 137 05 00 0000	12,207,850.00	DONACION	D	568	2015-07-31	2018-10-28 12.01.33							
8	1231	5	BIENES INMUEBLES - TERRENOS - PREDIOS NO EDIFICADOS	CAPILLA DE SAN JUAN 16-C TERRENO	AV. SAN JUAN ESO INBURIDENTES SAN CASO DE SAN JUAN CHALCO	CASCO DE SAN JUAN	45 38 PREPARATO RVA NO 30	58 7 CALLE INBURIDENTES	22 50 CALLE SAN JUAN	43 50 PREPARATO RVA NO 30	2,242.00	468.00	0000-00-00	2,524,883.00	CAPILLA	6-31-05		008 02 046 01 00 0000	5,257,138.00	DONACION	D	296	2015-03-31	2018-10-28 12.29.45							
9	1231	5	BIENES INMUEBLES - TERRENOS - PREDIOS NO EDIFICADOS	PANTEON MUNICIPAL 18-C TERRENO	AV. SAN SEBASTIAN ESO 16 DE SEPTIEMBRE SAN BARRIO SAN SEBASTIAN CHALCO	BARRIO SAN SEBASTIAN	214 35 CALLE 16 DE SEPTIEMBRE	30 73 CALLE SAN SEBASTIAN	215 11 CALLE LIBERTAD	34 74 CALLE CARLOS HANG GONZALEZ	19,911.37	1,108.00	0000-00-00	13,335,382.00	PANTEON MUNICIPAL	27441/2014	61651	008 01 058 01 00 0000	22,785,284.00	DONACION	D	568	2015-08-30	2018-05-28 14.30.48							
10	1231	5	BIENES INMUEBLES - TERRENOS - PREDIOS NO EDIFICADOS	MERCADO JARDINES DE CHALCO 16-C TERRENO	PALMA L17 N2A 148 Y CALLE BEGONIA L17 N2A 148 JARDINES DE CHALCO CHALCO	JARDINES DE CHALCO	42 8 CALLE PALMA	VARIAS MEDIDAS CALLE MOCHÉ Y PROPIEDAD PRIVADA	43 38 CALLE BEGONIA Y BEGONIA Y PROPIEDAD PRIVADA	VARIAS MEDIDAS CALLE BEGONIA Y BEGONIA Y PROPIEDAD PRIVADA	7,823.00	2,895.00	0000-00-00	1,366,503.00	EDF. PUB O COMERCIAL	6-27-05		008 04 520 08 00 0000	13,833,343.00	DONACION	D	296	2015-03-31	2018-10-28 12.31.26							
11	1231	5	BIENES INMUEBLES - TERRENOS - PREDIOS NO EDIFICADOS	MERCADO 3 DE MARZO 24-C TERRENO	CARLOS SALINAS DE GORTARI Y CALLE FRANCISCO YELA SAN COVADONGA CHALCO	COVADONGA	61 77 PROPIEDAD PARTICULAR	62 64 CARLOS SALINAS DE GORTARI	20 25 FRANCISCO YELA	25 7 PROPIEDAD PARTICULAR	1,584.00	1,388.00	0000-00-00	832,017.00	EDF. PUB O COMERCIAL	6-35-05		008 05 019 31 00 0000	6,505,171.00	DONACION	D	296	2015-03-31	2018-10-28 12.38.12							
12	1231	5	BIENES INMUEBLES - TERRENOS - PREDIOS NO EDIFICADOS	MERCADO 24 DE FEBRERO 30-C TERRENO	AV. S DE MAYO / AV. SAN MIGUEL Y AZUCENA SAN NUEVA SAN MIGUEL CHALCO	COL. NUEVA SAN MIGUEL	86 7 CALLE SAN MIGUEL	80 CALLE AZUCENA	37 8 PROPIEDAD PARTICULAR	55 4 PROL. AV. S DE MAYO	3,048.00	2,024.00	0000-00-00	2,410,722.00	EDF. PUB O COMERCIAL	6-34-05		008 03 181 08 00 0000	14,564,085.00	DONACION	D	296	2015-03-31	2018-10-28 12.51.74							
13	1231	5	BIENES INMUEBLES - TERRENOS - PREDIOS NO EDIFICADOS	MERCADO SAN ANTONIO 32-C TERRENO	SAN RAFAEL Y SAN JOSE SAN NUEVA SAN ANTONIO CHALCO	NUEVA SAN ANTONIO	32 75 EBC PRIMARIA CALMECAC	31 7 DELEGACION	68 74 CALLE SAN JOSE	80 58 CALLE SAN RAFAEL	2,748.00	2,317.00	0000-00-00	1,768,548.00	EDF. PUB O COMERCIAL	6-32-05		008 07 184 03 00 0000	11,877,083.00	DONACION	D	296	2015-03-31	2018-10-28 12.52.28							
14	1231	5	BIENES INMUEBLES - TERRENOS - PREDIOS NO EDIFICADOS	MERCADO 3 DE MAYO 34-C TERRENO	PROL. 30 DE NOVIEMBRE Y AV. J. MARIA NIZ SAN JACOLONES CHALCO	COL. JACOLONES B	VARIAS MEDIDAS JOSE MARIA MARTINEZ	47 3 PROL. 30 DE NOVIEMBRE	VARIAS MEDIDAS PROPIEDAD PARTICULAR	VARIAS MEDIDAS PROPIEDAD PARTICULAR	2,231.00	2,231.00	2008-02-15	2,338,557.00	EDF. PUB O COMERCIAL	6-06-05		008 03 289 41 00 0000	13,234,424.00	DONACION	D	296	2015-03-31	2018-10-28 12.54.31							
15	1231	5	BIENES INMUEBLES - TERRENOS - PREDIOS NO EDIFICADOS	MERCADO NUEVO 12 DE DICIEMBRE 40-C TERRENO	SAN RAFAEL Y SAN PEDRO MOY 12 MOY 12 NUEVA SAN ANTONIO CHALCO	NUEVA SAN ANTONIO	48 AREA DE EQUIPAMIENTO	43 CALLE SAN PEDRO	38 8 CALLE SAN JOSE	31 8 CALLE SAN RAFAEL	1,508.00	1,168.00	0000-00-00	788,787.00	EDF. PUB O COMERCIAL	6-33-05		008 07 188 02 00 0000	5,980,875.00	DONACION	D	296	2015-03-31	2018-10-28 12.56.54							
16	1231	5	BIENES INMUEBLES - TERRENOS - PREDIOS NO EDIFICADOS	MERCADO HERMINEGALDO GALEANA 43-C TERRENO	HERMINEGALDO GALEANA Y CANAFIOS N2A 30 Y DERECHOS AGUAFRÍAS N2A 30 EMILIANO ZAPATA CHALCO	EMILIANO ZAPATA	31 HERMINEGALDO GALEANA	30 CALLE CANAFIOS	32 PROPIEDAD PARTICULAR	33 PROPIEDAD PARTICULAR	887.00	847.00	2008-02-15	891,165.00	EDF. PUB O COMERCIAL	6-28-05		008 03 220 04 00 0000	5,120,825.00	DONACION	D	296	2015-03-31	2018-10-28 12.57.20							
17	1231	5	BIENES INMUEBLES - TERRENOS - PREDIOS NO EDIFICADOS	CAMPO DE FUTBOL AMERICANO Y VIVERO 84-P	CAMINO CASI ESO UBRAMIENTO SAN SAN GREGORIO CUATZINGKO CHALCO	SAN GREGORIO CUATZINGKO	130 74 CAMINO	127 56 PARCELA MO 70	134 28 CAMINO	131 85 PARCELA MO 18	17,138.07	978.00	0000-00-00	1,900,000.00	VIVERO	475		008 77 082 30 00 0000	3,835,145.00	COMPRA			0000-00-00	2018-05-29 14.00.54							
18	1231	5	BIENES INMUEBLES - TERRENOS - PREDIOS NO EDIFICADOS	JARDIN, TEATRO AL AIRE LIBRE Y DELEGACION 43-C TERRENO	AV. CUATTEMOC ESO TIERRA Y LIBERTAD PLAZA CIVIL SAN EMILIANO ZAPATA CHALCO	EMILIANO ZAPATA	68 68 PLAZA CIVIL	80 AV. CUATTEMOC	VARIAS MEDIDAS AV. TIERRA Y LIBERTAD	23 38 JARDIN DE NIÑOS	1,467.00	154.00	0000-00-00	2,768,620.00	EDF. PUB O COMERCIAL	6-18-85		008 03 238 01 00 0000	4,200,968.00	DONACION			0000-00-00	2018-05-30 10.18.32							
19	1231	5	BIENES INMUEBLES - TERRENOS - PREDIOS NO EDIFICADOS	TECALI 44-C TERRENO	AV. CUATTEMOC ESO FERROCARRIL EN EMILIANO ZAPATA CHALCO	EMILIANO ZAPATA	7 8 CALLE RECONDAMIA	7 2 AVE. CUATTEMOC	4 72 ERQUELA RECONDAMIA	8 8 CALLE FERROCARRIL	80.00	108.00	0000-00-00	72,508.00	EDF. PUB O COMERCIAL	6-17-85		008 03 207 03 00 0000	588,417.00	DONACION			0000-00-00	2018-10-28 12.58.20							

*Handwritten signatures and initials:* meq, [Signature]


MUNICIPIO: CHALCO  
 NUMERO: 009

 APLANTAMIENTO  
 OTRAS  
 DE  
 OTROS

ESPECIFICAR


**INVENTARIO DE BIENES INMUEBLES**

N	C	M	NOMBRE DE LA CUENTA	NOMBRE DEL INMUEBLE	UBICACION	LOCALIDAD	MEDIDAS Y COLINDANCIAS				SUPERFICIE	SUPERFICIE	FECHA DE ADQUISICION	VALOR DE ADQUISICION	USO	DOCUMENTO QUE ACREDITA LA POSESION	NUMERO DE ESCRITURA O FECHA DE CONTRATO	NUMERO DE REGISTRO PUBLICO DE LA PROPIEDAD	CLAVE CATASTRAL	VALOR CATASTRAL	MODALIDAD DE ADQUISICION	POLICIAS			FECHA DE ALTA	TIEMPO DE VIDA UTE	DEPRECIACION				SITUACION JURIDICA DEL BIEN
							NORTE	ESTE	SUR	PONIENTE												TIPO	NUMERO	FECHA			METODO	%	SEMESTRAL	ANUAL	
20	1231	5	BIENES INMUEBLES - TERRENOS - PREDIOS NO EDIFICADOS	CANCHA DE USOS MULTIPLES B-C TERRENO	AZUCENA ENTRE LEIA Y JACARANDAS MZA 31 MZA 31 CHALCO	JARDINES DE CHALCO	37.7 CALLE LEIA	40 11 CALLE JACARANDA B	24 CALLE AZUCENA	24 PROPIEDAD PARTICULAR	822.00	548.00	0000-00-00	565.871.00	CANCHA DE USOS MULTIPLES		8-248-85	PARTIDA 731 VOL. 185 / 20 MAR-85	008 04 306 09 00 0000	1.265.432.00	DONACION		0000-00-00	2018-06-30 10 17 58							
21	1231	5	BIENES INMUEBLES - TERRENOS - PREDIOS NO EDIFICADOS	PALACIO MUNICIPAL 1-C TERRENO	REFORMA 04 CENTRO CHALCO	CENTRO	101 77 MANUEL GARCION GARCIA E RAMOSBLANCA	102 37 JORGE REYES MUÑOZ Y RODOLFO ZAMORA GARRERA	51 04 CALLE NICOLAS BRAVO	50 14 CALLE REFORMA	5,148.15	4,729.84	0000-00-00	7,588,044.00	EDIF. PUBL O COMERCIAL		277507014	50188	008 01 007 04 00 00000	28,928,482.00	DONACION	D	588	2015-08-30	2018-10-28 11:48:58						
22	1231	5	BIENES INMUEBLES - TERRENOS - PREDIOS NO EDIFICADOS	DELEGACION LICONSA Y CANCHA DE USOS MULTIPLES Y CONDOMINIO COMUNITARIO E5-C TERRENO	AV. TEJICATIPUCCA / MITECAS Y TOLTECAS SAN CULTURAS DE MEXICO CHALCO	CULTURAS DE MEXICO	50 7 CALLE MITECAS	48 CALLE TOLTECAS	24 B PROPIEDAD PARTICULAR	25 04 AVE. TEGUCALUPUCA	1,229.00	843.00	0000-00-00	642,107.00	EDIF. PUBL O COMERCIAL		8-146-85	PARTIDA 249 VOL. 195 / 20 MAR-86	008 04 567 01 00 0000	1,827,862.00	DONACION		0000-00-00	2018-05-30 10 12 33							
23	1231	5	BIENES INMUEBLES - TERRENOS - PREDIOS NO EDIFICADOS	AREA DE EQUIPAMIENTO URBANO 210-C	OCTAVO PAZ EBO REYES SAN CARLOS DE SAN JUAN CHALCO	COLONIA CARLOS DE SAN JUAN	18 MTS OCTAVO PAZ	18 MTS LOTE 02	20 MTS AREA DE DONACION	20 MTS CON ROSA REYES	380.00	0.00	0000-00-00	945,000.00				008 02 062 26 00 0000	118,811.00	COMPRA	E	188	2013-12-18	2018-10-28 12:30							
24	1231	5	BIENES INMUEBLES - TERRENOS - PREDIOS NO EDIFICADOS	AREA DE EQUIPAMIENTO URBANO 211-C	CDA ROSA REYES SAN CARLOS DE SAN JUAN CHALCO	COLONIA CARLOS DE SAN JUAN	18 85 LOTE 01	17 07 LOTE 03	10 00 CENTRO DE MANDO SEGURIDAD PUBLICA C4	10 00 CERRADA EN NOMBRE	180.00	0.00	0000-00-00	565,000.00				008 02 062 37 00 0000	219,521.00	COMPRA	E	188	2013-12-18	2018-10-28 15:13:01							
25	1231	5	BIENES INMUEBLES - TERRENOS - PREDIOS NO EDIFICADOS	CENTRO COMUNITARIO 116-P	TEPETITLA SAN SAN MATEO HUATZLINGO CHALCO	SAN MATEO HUATZLINGO	12 PROPIEDAD PARTICULAR	12 TEPETITLA	41 70 PROPIEDAD PARTICULAR	41 70 PROPIEDAD PARTICULAR	500.40	272.00	0000-00-00	500,000.00			15188 NOTARIO PUBLICO 02 30 - DIC-2008	008 08 068 27 12 30 31	1,775,384.00	COMPRA		0000-00-00	2018-10-28 12 30 31								
26	1231	5	BIENES INMUEBLES - TERRENOS - PREDIOS NO EDIFICADOS	AMPLIACION DEL PANTEON 113-P	HERNAN CORTES SAN SANTA CATALINA AYOTZINGO CHALCO	SANTA CATALINA AYOTZINGO CHALCO	34 41 Y 42 41 HERNAN CORTES Y JESUS GALICIA	36 28 71 30 18 60 22 18 JESUS GALICIA Y JORGE ALONSO JORGE ALONZO	108 5-38 82-12 07 PARTIDO SILVA ROMERO Y JORGE ALONZO		4,888.81	0.00	0000-00-00	15,281,838.00			CONTRATO DE COMPRA-VENTA	44302	008 12 308 02	1,345,686.00	COMPRA	D	143	2014-12-11	2018-08-30 10 21:13						
27	1231	5	BIENES INMUEBLES - TERRENOS - PREDIOS NO EDIFICADOS	POZO DE AGUA SAN MARCOS HUATCOO 113-P	FELIPE ANGELES SUR MZN 08 LOTE 11 SAN MARCOS HUATCOO CHALCO	SAN MARCOS HUATCOO	34 30 CON LOTE 12	13 72 CON LOTE 08	35 71 CON LOTE 10	11 40 CON CALLE LOS ANGELES	427.00	0.00	0000-00-00	142,844.00			CORRET 4-280-85	PARTIDA 527 VOL. 187 06 DE OCT-1985	008 38 031 06	142,844.00	COMPRA	D	143	2014-04-14	2018-02-27 13:14:22						
28	1231	5	BIENES INMUEBLES - TERRENOS - PREDIOS NO EDIFICADOS	CONTROL CAMINO (ANTIRRAMBO) 213-C TERRENO	AV. AGUILES BERDAN LOTE 13 MZA 08 SAN MIGUEL JACALONES 01 CHALCO	SAN MIGUEL JACALONES 01	21 84 LOTE 14	7 7 LOTE 12	13 44 - 1 29 11 03 LOTE 12	11 52 CALLE AGUILES BERDAN	712.00	88.00	0000-00-00	344,117.00			CORRET 48-MA-25-05	PARTIDA 918 VOL. 422 FECHA: 15 DE FEBRERO DE 2006	008 03 067 11 00 0000	885,481.00	DONACION	D	588	2015-07-31	2018-10-26 15:15:00						
29	1231	5	BIENES INMUEBLES - TERRENOS - PREDIOS NO EDIFICADOS	APANCO PRIMERO 114-P	VALDADO INTERIOR CON SANJOA A NECHICH OCAPIPO SAN SAN GREGORIO CHAUATZINGO CHALCO	SAN GREGORIO CHAUATZINGO	25 40	25 40	35	35	888.00	0.00	0000-00-00	300,358.00				008 06 095 400	300,358.00	DONACION	D	377	2015-04-21	2018-05-30 10 03 48							
30	1231	5	BIENES INMUEBLES - TERRENOS - PREDIOS NO EDIFICADOS	POZO DE AGUA NUEVA SAN IBIDRO 214-C TERRENO	AV. EL TRAMPO MZA 100 LOTE 05 NUEVA SAN IBIDRO CHALCO	NUEVA SAN IBIDRO	36 50 CON LOTE 03 Y 04	57 CON LOTE 08 Y 07	37 CON AV. EL TRAMPO	18 88 CON LOTE 08	865.00	40.00	0000-00-00	442,828.00			CORRET 48-MEX-4105	PARTIDA 779 VOL. 422 LIBRO 01	008 07 001 15 00 0000	880,830.00	DONACION	D	588	2015-07-31	2018-10-28 15:13:29						
31	1231	5	BIENES INMUEBLES - TERRENOS - PREDIOS NO EDIFICADOS	POZO DE AGUA CASCO DE SAN JUAN 215-C TERRENO	CALLE TIZAPA MZA 16 LOTE 30 20NA 64 CASCO DE SAN JUAN CHALCO	COLONIA CASCO DE SAN JUAN	47 20 CON LOTE 01 Y CALLE ARTES Y OFICIOS	45 80 CON LOTE 82 Y 81	38 87 CON LOTE 91 Y 82	12 08 CON CALLE TIZAPA	783.00	40.00	0000-00-00	803,703.00			CORRET 48-MEX-38-05	PARTIDA 918 VOL. 422 LIBRO 01	008 01 127 88 00 0000	1,249,022.00	DONACION	D	588	2015-07-31	2018-10-26 15:13:52						
32	1231	5	BIENES INMUEBLES - TERRENOS - PREDIOS NO EDIFICADOS	HDA SAN JUAN 123-P TERRENO	MZA 08 LOTE 05 SAN COMUNITARIO URBANO HACIENDA SAN JUAN CHALCO	SAN MARTIN CHAUATZLINGO	81 34 VIA PUBLICA	84 24 VIA PUBLICA	50 VIA PUBLICA	87 35 CON CURVA DE VIA PUBLICA Y RESTRICCIÓN	1,803.00	987.00	0000-00-00	1,025,709.00				129 VOL. 09	35188	008 04 567 05 00 00000	1,782,988.00	DONACION	D	588	2015-08-30	2018-05-29 13:55:40					
33	1231	5	BIENES INMUEBLES - TERRENOS - PREDIOS NO EDIFICADOS	HDA SAN JUAN 123-P TERRENO	MZA 12 LOTE 01 SAN COMUNITARIO URBANO HACIENDA SAN JUAN CHALCO	SAN MARTIN CHAUATZLINGO	81 34 VIA PUBLICA	84 24 VIA PUBLICA	50 VIA PUBLICA	87 35 CON CURVA DE VIA PUBLICA Y RESTRICCIÓN	1,483.00	3,781.00	0000-00-00	2,883,883.00				129 VOL. 08	35188	008 10 575 01 00 00000	13,321,891.00	DONACION	D	588	2015-08-30	2018-05-29 13:58:33					
34	1231	5	BIENES INMUEBLES - TERRENOS - PREDIOS NO EDIFICADOS	CAMINO A CHAUATZINGO 123-P TERRENO	MZ 21 LOTE 02 SAN LOS ALAMOS CHALCO	SAN GREGORIO CHAUATZINGO	117-336 BOLLIVANDO ALAMOS	198 7 CAMINO A SAN GREGORIO	202.723 CON CALLE MAPLE	87 54 CAMINO A SAN GREGORIO	5,888.85	3,238.00	0000-00-00	3,716,560.00			002588	48273	008 78 128 04 00 00000	10,806,172.00	DONACION	D	588	2015-08-30	2018-05-30 14:14:48						
35	1231	5	BIENES INMUEBLES - TERRENOS - PREDIOS NO EDIFICADOS	CAMINO A CHAUATZINGO 123-P TERRENO	MZ 21 LOTE 02 SAN LOS ALAMOS CHALCO	SAN GREGORIO CHAUATZINGO	88 - 53 CON LOTE 02	73-70 CON LOTE 04	73-44 CON DONACION ESTATAL A CAMINO A CHAUATZINGO		3,314.81	2,571.00	0000-00-00	2,081,134.00			585 VOL. 25	56107	008 78 158 05 00 00000	8,058,753.00	DONACION	D	588	2015-08-30	2018-05-30 14:15:48						
36	1231	5	BIENES INMUEBLES - TERRENOS - PREDIOS NO EDIFICADOS	TERRENO CALLE BINALOA 115-P	BINALOA MZA 04 LOTE 01 COMUNITARIO URBANO SAN MARTIN CHALCO	SAN MARTIN CHAUATZLINGO	19,147.40	0.00	0000-00-00	15,124,215.00			0000-00-00	15,124,215.00			83 VOL. 02	193-198	008 08 348 01 00 00000	15,124,215.00	DONACION	D	588	2015-08-30	2018-05-29 14:58:44						
37	1231	5	BIENES INMUEBLES - TERRENOS - PREDIOS NO EDIFICADOS	AREA DE EQUIPAMIENTO URBANO 81-C	NOCHE BUENA Y RETAMA MZA 8 NUEVA SAN MIGUEL CHALCO	NUEVA SAN MIGUEL	58 NOCHE BUENA	53 CALLE RETAMA	35 PROPIEDAD PARTICULAR	22 PROPIEDAD PARTICULAR	1,222.00	980.00	0000-00-00	820,985.00			8-250-80	PARTIDA 237 VOLUMEN 199 20 MARZO -06	008 03 128 11 00 0000	2,888,387.00	DONACION		0000-00-00	2018-10-28 13:57:30							
38	1231	5	BIENES INMUEBLES - TERRENOS - PREDIOS NO EDIFICADOS	TERRENO CALLE BINALOA 116-P	BINALOA MZA 05 LOTE 01 COMUNITARIO URBANO SAN MARTIN CHALCO	SAN MARTIN CHAUATZLINGO	32 02 CON VIA PUBLICA	135 02 CON VIA PUBLICA	118 CON VIA PUBLICA	118 CON VIA PUBLICA	15,832.00	0.00	0000-00-00	12,840,086.00			83 VOL. 03	183-188	008 04 250 01 00 00000	12,840,086.00	DONACION	D	588	2015-08-30	2018-05-29 14:10:14						



CANTON	CUBIERTA	USO DE SUELO	NOMBRE DE LA CUENTA	NOMBRE DEL INMUEBLE	UBICACIÓN	LOCALIDAD	MEDIDAS Y COLINDANCIAS				SUPERFICIE M <sup>2</sup>	SUPERFICIE M <sup>2</sup>	FECHA DE ADQUISICIÓN	VALOR DE ADQUISICIÓN	USO	DOCUMENTO QUE ACREDITA LA POSESIÓN	NÚMERO DE ESCRITURA O FECHA DE CONTRATO	NÚMERO DE REGISTRO PÚBLICO DE LA PROPIEDAD	CLAVE CATASTRAL	VALOR CATASTRAL	MODALIDAD DE ADQUISICIÓN	POLIZAS			FECHA / ALTA	TIEMPO DE VIDA ÚTIL	DEPRECIACIÓN				SITUACIÓN JURÍDICA DEL BIEN	
							NORTE	SUR	ORIENTE	PONIENTE												TIPO	NÚMERO	FECHA			METODO	%	ANUAL	SEMESTRAL		ACUMULADA
38	1231	5		BIENES INMUEBLES - TERRENOS - PREDIOS NO EDIFICADOS	CALLE ZACATEZAS 117-P TERRENO	ZACATEZAS MZA 12 LOTE 01 CONJUNTO URBANO SAN MARTIN CHALCO	SAN MARTIN CHALTLALPAN	61-31 CON VIA PUBLICA	11-84 CON VIA PUBLICA	183 CON VIA PUBLICA	180-75 CON VIA PUBLICA	7,043.00	9.00	0000-00-00	5,400,825.00		83 VOL. 03	183-188	008 40 358 01 000000	5,400,825.00	DONACION	D	568	2015-08-30	2018-05-29 14 11 40							
40	1231	5		BIENES INMUEBLES - TERRENOS - PREDIOS NO EDIFICADOS	MODULO DEPORTIVO 83-C	VIA BIA DE LOS ANGELES ERO GUADALUPE SAN TRES MARIAS CHALCO	TRES MARIAS	49-5 CALLE NUESTRA SEÑORA DE LOS ANGELES	30 PROPIEDAD PARTICULAR	27-8 PROPIEDAD PARTICULAR	27-8 CALLE NUESTRA SEÑORA DE GUADALUPE	1,351.00	973.00	0000-00-00	1,074,004.00		8-248-85	PARTIDA 178 VOLUMEN 187 FECHA 18-JUN-86	008 03 153 29 00 0000	1,881,548.00	DONACION	D	145	2014-04-14	2018-10-26 13 58 45							
41	1231	5		BIENES INMUEBLES - TERRENOS - PREDIOS NO EDIFICADOS	TERRENO CALLE DISTRITO FEDERAL 118-P	DISTRITO FEDERAL MZA 10 LOTE 01 CONJUNTO URBANO SAN MARTIN CHALCO	SAN MARTIN CHALTLALPAN	188-37 CON VIA PUBLICA	229-848 CON CAMINO RURAL	201-88 CON VIA PUBLICA	304 CON RESTRICTO ON DEL CANAL	18,235.00	0.00	0000-00-00	17,333,567.00		83 VOL. 03	183-188	008 40 341 01 000000	17,333,567.00	DONACION	D	568	2015-08-30	2018-05-29 14 12 08							
42	1231	5		BIENES INMUEBLES - TERRENOS - PREDIOS NO EDIFICADOS	CALLE SAUCE ERO OYAMEL 125-P TERRENO	SAUCE ERO OYAMEL MZA 22 LOTE 01 LOS ALAMOS CHALCO	SAN GREGORIO CHALTZINGO	153-298	819 95	138 452	123 452	12,848.38	5,043.00	0000-00-00	4,765,484.00		102588	48314	008 78 080 14 000000	12,848,987.00	DONACION	D	568	2015-08-30	2018-05-29 14 13 18							
43	1231	5		BIENES INMUEBLES - TERRENOS - PREDIOS NO EDIFICADOS	CALLE MAPLE 126-P TERRENO	MAPLE MZA 30 LOTE 63 LOS ALAMOS CHALCO	SAN GREGORIO CHALTZINGO	131 CON LOTES DE MZA 30	131 CON LOTES DE MZA 30	48 12 CON CALLE ENCANO	48 12 CON CALLE MAPLE	6,305.03	2,877.00	0000-00-00	2,175,225.00		102588	48268	008 78 108 01 000000	5,524,085.00	DONACION	D	568	2015-08-30	2018-05-29 14 13 57							
44	1231	5		BIENES INMUEBLES - TERRENOS - PREDIOS NO EDIFICADOS	CAMINO A CHALTZINGO 122-P TERRENO	CAMINO A CHALTZINGO MZA 21 LOTE 70 LOS ALAMOS CHALCO	SAN GREGORIO CHALTZINGO	29 CON LOTE 88 MZA 32	29 CON LOTE 88 MZA 32	35 CON LOTE 88 MZA 32	25 CON CAMINO A CHALTZINGO	500.00	208.00	0000-00-00	268,340.00		102588	48365	008 78 158 18 000000	848,930.00	DONACION	D	568	2015-08-30	2018-05-29 14 18 32							
45	1231	5		BIENES INMUEBLES - TERRENOS - PREDIOS NO EDIFICADOS	CALLE ROBLE 133-P TERRENO	ROBLE MZA 02 LOTE 01 LOS ALAMOS CHALCO	SAN GREGORIO CHALTZINGO	105 13 CON PROPIEDAD PRIVADA	102 748 CON CALLE ROBLE	49 588 CON RETORNO	45 67 CON CAMINO A CHALTZINGO	4,815.98	4,915.00	0000-00-00	1,787,510.00		102588	48502	008 78 127 03 000000	9,286,853.00	DONACION	D	568	2015-08-30	2018-05-29 14 18 18							
46	1231	5		BIENES INMUEBLES - TERRENOS - PREDIOS NO EDIFICADOS	ESCUELA TELESECUNDARIA CUANTITICO Y AREA DE EQUIPAMIENTO 84-C	10 DE MAYO PROL. 18 DE SEPTIEMBRE Y JUAN FERNANDEZ SAN SAN MIGUEL JACALONES II CHALCO	SAN MIGUEL JACALONES II	871-48 00-848 CALLE 10 DE MAYO Y JUAN FERNANDEZ	0 32-83 86 2 35 PROPIEDAD MUNICIPAL	10 33-33 83 2 35 PROPIEDAD MUNICIPAL	25 10-73 30 Y 8 CALLE 10 DE MAYO	2,783.00	1,323.00	0000-00-00	1,882,408.00		8-247-85	PARTIDA 128 VOL. 195 / 20 MAR-86	008 03 273 01 00 0000	4,888,546.00	DONACION	D	145	2014-04-14	2018-10-26 14 02 21							
47	1231	5		BIENES INMUEBLES - TERRENOS - PREDIOS NO EDIFICADOS	CALLE MAPLE 131-P TERRENO	MAPLE MZA 20 LOTE 77 LOS ALAMOS CHALCO	SAN GREGORIO CHALTZINGO	153 8 CON LOTES DE MZA 51	154 263 CON LOTES DE MZA 91	43 855 CON CAMINO A CHALTZINGO	43 855 CON CAMINO A CHALTZINGO	7,385.48	2,824.00	0000-00-00	2,581,820.00		102588	48548	008 78 140 17 000000	8,111,989.00	DONACION	D	568	2015-08-30	2018-05-29 14 20 00							
48	1231	5		BIENES INMUEBLES - TERRENOS - PREDIOS NO EDIFICADOS	CALLE HACIENDA LA CONCEPCION 123-P TERRENO	HACIENDA LA CONCEPCION MZA 07 LOTE 02 CONJUNTO URBANO HACIENDA SAN JUAN CHALCO	SAN MARTIN CHALTLALPAN	15 CON LOTE 01	36 CON RESTRICTO N	148 CON VIA PUBLICA	33 898 CON VIA PUBLICA	270.13	40.00	0000-00-00	234,448.00		128 VOL 08		008 40 571 03 000000	271,382.00	DONACION	D	568	2015-08-30	2018-05-29 14 20 48							
49	1231	5		BIENES INMUEBLES - TERRENOS - PREDIOS NO EDIFICADOS	CANCHA DE USOS MULTIPLES 87-C	RETAMA Y ROBLE MZA 13 L1 7 MZA 13 L1 7 NUEVA SAN MIGUEL CHALCO	NUEVA SAN MIGUEL	VARIAS MEDIDAS CALLE RETAMA	VARIAS MEDIDAS CALLE ROBLE	VARIAS MEDIDAS PROPIEDAD PARTICULAR	VARIAS MEDIDAS PROPIEDAD PARTICULAR	2,088.00	544.00	0000-00-00	1,385,881.00		8-253-85	PARTIDA 236 VOL. 195 / 20 MARZO-86	008 03 141 07 00 0000	2,704,854.00	DONACION	D	145	2014-04-14	2018-10-26 14 02 38							
50	1231	5		BIENES INMUEBLES - TERRENOS - PREDIOS NO EDIFICADOS	HACIENDA CONCEPCION 124-P TERRENO	HACIENDA LA CONCEPCION MZA 07 LOTE 01 CONJUNTO URBANO HACIENDA SAN JUAN CHALCO	SAN MARTIN CHALTLALPAN	47 42 CON CONJUNTO URBANO VILLAS DE SAN MARTIN	103 43 CON RESTRICTO N	83 06 CON VIA PUBLICA	83 06 CON VIA PUBLICA	2,511.88	300.00	0000-00-00	1,380,548.00		128 VOL 08	35181	008 40 571 03 000000	1,598,416.00	DONACION	D	568	2015-08-30	2018-05-29 14 21 27							
51	1231	5		BIENES INMUEBLES - TERRENOS - PREDIOS NO EDIFICADOS	AV. HACIENDA SAN JUAN 122-P TERRENO	AV. SAN JUAN MZA 08 LOTE 04 CONJUNTO URBANO HACIENDA SAN JUAN CHALCO	SAN MARTIN CHALTLALPAN	78 81 VIA PUBLICA Y LOTE 05 MZA 08	28 51 CON RESTRICTO N	40 96 CON LOTE 08 MZA 08	108 49 CON LOTE 03 MZA 08	2,854.18	819.00	0000-00-00	1,382,734.00		128 VOL 08	36351	008 40 587 04 000000	2,022,450.00	DONACION	D	568	2015-08-30	2018-05-29 14 23 18							
52	1231	5		BIENES INMUEBLES - TERRENOS - PREDIOS NO EDIFICADOS	CANCHA DE USOS MULTIPLES 87-C PARQUE 87-C	20 DE NOVIEMBRE ERO 7 DE ABRIL MZA 1 MZA 1 SAN MIGUEL JACALONES I CHALCO	COL. SAN MIGUEL JACALONES I	84 05 PROPIEDAD PARTICULAR	44 02 CALLE 20 DE NOVIEMBRE	33 14 CALLE 7 DE ABRIL	22 1 PROPIEDAD PARTICULAR	1,445.00	177.00	0000-00-00	1,081,033.00		8-188-85	PARTIDA 244 VOL. 195 / 20 MAR-86	008 03 677 02 00 0000	2,087,547.00	DONACION	D	145	2014-04-14	2018-10-26 14 06 44							
53	1231	5		BIENES INMUEBLES - TERRENOS - PREDIOS NO EDIFICADOS	AV. HACIENDA SAN JUAN 121-P TERRENO	HACIENDA SAN JUAN MZA 08 LOTE 03 CONJUNTO URBANO HACIENDA SAN JUAN CHALCO	SAN MARTIN CHALTLALPAN	23 36 CON VIA PUBLICA	23 36 CON RESTRICTO N Y PROPIEDAD PRIVADA	103 - 1 - 8 CON LOTE 02 MZA 08	74 58 CON LOTE 02 MZA 08	2,458.43	368.00	0000-00-00	1,281,138.00		127 VOL 08	37477	008 40 587 03 000000	1,532,945.00	DONACION	D	568	2015-08-30	2018-05-29 14 23 48							
54	1231	5		BIENES INMUEBLES - TERRENOS - PREDIOS NO EDIFICADOS	CALLE HACIENDA SAN JOSE 120-P TERRENO	HACIENDA SAN JOSE MZA 11 LOTE 03 CONJUNTO URBANO HACIENDA SAN JUAN CHALCO	SAN MARTIN CHALTLALPAN	47 VIA PUBLICA Y LOTE 05 CONDOMINIO	30 CON RESTRICTO N	95 CON VILLAS DE SAN MARTIN	82 LOTE CONDOMINIO AL	868.98	183.00	0000-00-00	568,222.00		128 VOL 08	38348	008 40 578 03 000000	818,821.00	DONACION	D	568	2015-08-30	2018-05-29 15 27 00							
55	1231	5		BIENES INMUEBLES - TERRENOS - PREDIOS NO EDIFICADOS	BOULEVARD LOS ALAMOS 125-P TERRENO	BOULEVARD LOS ALAMOS MZA 21 LOTE 01 LOS ALAMOS CHALCO	SAN GREGORIO CHALTZINGO	84 51 CON BOULEVARD LOS ALAMOS	83 80 CON LOTE 02	81 52 CON LOTE 04	82 13 CON CONERCO	5,801.73	3,786.00	0000-00-00	3,881,082.00		385 VOL 25	36104	008 78 158 02 000000	11,244,078.00	DONACION	D	568	2015-08-30	2018-05-29 14 28 48							
56	1231	5		BIENES INMUEBLES - TERRENOS - PREDIOS NO EDIFICADOS	TERRENO CAMINO A TEMAMATLA EL CORRAL 220-C	AV. SAN ISIDRO SAN EL CORRAL Y LA CUCHARLA CHALCO	CHALCO	88 CON MIGUEL ANGEL COTA	86 50 CON LOTE 07	18 00 CON BUCCESION DE CRESCENCIO O SANTILLAN	23 CAMINO A TEMAMATLA	1,708.00	0.00	0000-00-00	842,770.00		588 VOL 25	38088	008 02 029 30 000000	842,770.00	DONACION	D	568	2015-08-30	2018-05-29 14 38 00							
57	1231	5		BIENES INMUEBLES - TERRENOS - PREDIOS NO EDIFICADOS	CALLE CHIMALPAN 218-C TERRENO	SAN BARRIO SANTAGUITO CHALCO	BARRIO SANTAGUITO	80 CON CARRIL	86 50 CON JORGE REYES MUÑOZ	358 CON BUCCESION DE SANTAGO ROMANO	358 CON JORGE REYES MUÑOZ	21,352.00	2,787.00	0000-00-00	25,825,200.00		8882 VOL 349	42811	008 02 087 12 000000	17,878,184.00	DONACION	D	568	2015-08-30	2018-05-29 14 38 38							

MUNICIPIO: CHALCO  
NUMERO: 008



ESPECIFICAR

CANTON	CUBETA	NUM. DE LA CUENTA	NOMBRE DEL BIEN INMUEBLE	NOMBRE DEL INMUEBLE	UBICACION	LOCALIDAD	MEDIDAS Y COLINDANCIAS				SUPERFICIE M <sup>2</sup>	SUPERFICIE M <sup>2</sup>	FECHA DE ADQUISICION	VALOR DE ADQUISICION	USO	DOCUMENTO QUE ACREDITA LA POSESION	NUMERO DE ESCRITURA O FECHA DE CONTRATO	NUMERO DE REGISTRO PUBLICO DE LA PROPIEDAD	CLAVE CATASTRAL	VALOR CATASTRAL	MODALIDAD DE ADQUISICION	POLICIAS			DEPRECIACION				SITUACION JURIDICA DEL BIEN				
							NORTE	SUR	ORIENTE	PONIENTE												TIPO	NUMERO	FECHA	FECHA / ALTA	TIEMPO DE VIDA UTIL	METODO	%		MENSUAL	SEMESTRAL	ACUMULADA	
																																	FECHA
14	1231	5	BENEFICIARIOS - TERRENO - PREDIOS NO EDIFICADOS	CANCHA DE BASQUETOL 107-C	FORTHO MBOURCA Y DEZECHEOS AGUAFIOS BN EMLIANO ZAPATA CHALCO	EMLIANO ZAPATA	37.5 PROH. FORTHO ABOADUCA	22.5 PROPIEDAD PARTICULAR	13.86 CALLE DEZECHEOS AGUAFIOS	18.64 PROPIEDAD PARTICULAR	548.00	560.00	0000-00-00	537,366.00			8-180-85	PARTIDA 249 VOL. 195/20-MAR-86	009 03 274 11 00 0000	879,822.00	DONACION	D	143	2014-04-14	2018-05-30 08:58:38								
16	1231	5	BENEFICIARIOS - TERRENO - PREDIOS NO EDIFICADOS	CAMPO DE FUTBOL 108-C	REVOLUCION ESO CAMPESINOS NZA 8 LT 11 NZA 8 LT 11 EMLIANO ZAPATA CHALCO	EMLIANO ZAPATA	38.5 CALLE REVOLUCION	38.5 PROPIEDAD PARTICULAR	28.7 PROPIEDAD PARTICULAR	28.7 CALLE CAMPESINOS	1,136.00	482.00	0000-00-00	883,180.00			8-173-85	PARTIDA 247 VOL. 195/20-MAR-86	008 03 276 11 00 0000	1,412,361.00	DONACION	D	143	2014-04-14	2018-05-29 15:51:07								
80	1231	5	BENEFICIARIOS - TERRENO - PREDIOS NO EDIFICADOS	DELEGACION CANCHA DE USOS MULTIPLES Y PLAZA CHICA 118-A TERRENO	LUIS ECHEVERRIA ESO FRANCISCO VILA NZA 4 NZA 4 SANTA CRUZ AMALNALCO CHALCO	SANTA CRUZ AMALNALCO	30.5 PROPIEDAD PARTICULAR LT.8-79	20.18 PROPIEDAD PARTICULAR LT.10-24	13 CALLE FRANCISCO VILA	32 CALLE LUIS ECHEVERRIA	871.00	874.00	0000-00-00	816,051.00			8-258-85	PARTIDA 180 VOL. 187/16-JUNIO-85	008 77 030 12 00 0000	2,384,463.00	DONACION	D		0000-00-00	2018-10-28 14:24:50								
61	1231	5	BENEFICIARIOS - TERRENO - PREDIOS NO EDIFICADOS	LOCUMA 186-C	RETAMA NZA 13 LT 7 NZA 13 LT 7 NUEVA SAN MIGUEL CHALCO	NUEVA SAN MIGUEL	10 CALLE RETAMA	8 A E.U.	10 A E.U.	8 PROPIEDAD PARTICULAR	80.00	84.00	0000-00-00	1,365,881.00			8-253-85	PARTIDA 238 VOL. 187/20-MAR-86	008 03 141 44 00 0000	2,700,163.00	DONACION	D		0000-00-00	2018-05-30 14:30:43								
62	1231	5	BENEFICIARIOS - TERRENO - PREDIOS NO EDIFICADOS	LOCUMA 202-C TERRENO	SALTREÑA BN BN BARRIO SAN BEATRIZ CHALCO	CHALCO	10 00 ALFONSO HERRERA MARTINEZ	10 19 CALLE SALTREÑA	14 13 PROPIEDAD PRIVADA	14 11 EDIFICIO ANABELLO CAMPOS	143.00	117.00	2017-03-27	189,904.00		150603/256/2018		008 01 084 05 00 0000	773,462.50	MATRICULACION ADMINISTRATIVA	D	348-300	2017-05-17	2018-10-29 15:04:38									
63	1231	5	BENEFICIARIOS - TERRENO - PREDIOS NO EDIFICADOS	CAMPO DEPORTIVO MUNICIPAL P TERRENO	VICENTE GUERRERO SAN SAN GREGORIO CHAUZUNGO CHALCO	SAN GREGORIO CHAUZUNGO	VARIAS MEDIDAS JARDIN DE HACE PROPIEDAD PRIVADA	118 44 PROPIEDAD PARTICULAR	VARIAS MEDIDAS PROPIEDAD PARTICULAR	78 4 CALLE VICENTE GUERRERO	7,886.00	6,628.00	0000-00-00	1,831,517.00			8-258-85	PARTIDA 188 VOL. 187/16-JUN-85	008 78 058 38 00 0000	2,832,981.00	DONACION	D		0000-00-00	2018-05-30 10:19:18								
64	1231	5	BENEFICIARIOS - TERRENO - PREDIOS NO EDIFICADOS	CANCHAS DE BASQUETOL Y FRONTON 18-P	C. TULIPAN BN SAN MATEO TEZOQUIPAN MIRAFLORES CHALCO	SAN MATEO TEZOQUIPAN MIRAFLORES	22 PRIMADA ALCAMPORE S	55 TULIPAN	119 CAMPO DE FUTBOL	71 25 PROPIEDAD PARTICULAR	2,727.00	1,508.00	0000-00-00	878,812.00			8-254-85	PARTIDA 150 VOL. 187/16-JUN-85	008 70 044 47 00 0000	2,562,235.00	DONACION	D		0000-00-00	2018-05-30 14:41:08								
65	1231	5	BENEFICIARIOS - TERRENO - PREDIOS NO EDIFICADOS	CANCHAS DE BASQUETOL EL ZAPOTE 23-P	PLAN DE AYALA ESO E. ZAPATA LT 10 LT 10 SAN MATEO TEZOQUIPAN MIRAFLORES CHALCO	SAN MATEO TEZOQUIPAN MIRAFLORES	28.5 PROPIEDAD PARTICULAR	28.9 CALLE PLAN DE AYALA	13.7 CALLE PLAN DE AYALA	18 4 PROPIEDAD PARTICULAR	588.00	354.00	0000-00-00	305,108.00			8-253-85	PARTIDA 151 VOL. 185/16-JUN-85	008 70 007 05 00 0000	377,848.00	DONACION	D		0000-00-00	2018-05-30 14:41:51								
66	1231	5	BENEFICIARIOS - TERRENO - PREDIOS NO EDIFICADOS	PANTEON MUNICIPAL 43-P TERRENO	ADOLFO LOPEZ MATEOS Y CAMINO AL PANTEON BN SAN JUAN Y SAN PEDRO TEZOQUIPAN MIRAFLORES CHALCO	SAN JUAN Y SAN PEDRO TEZOQUIPAN MIRAFLORES	28 13 CALLE EMLIANO ZAPATA	12 84 CALLE DE LA LUZ	103 77 CALLE ADOLFO LOPEZ MARTINEZ	10 08 ALVARO RAMIREZ Y PREDIOS	3,984.00	777.00	2017-04-04	736,103.00		158043/245/2018		008 14 029 05 00 0000	1,135,043.00	MATRICULACION ADMINISTRATIVA	D	348-300	2017-05-17	2018-05-29 15:22:28									
67	1231	5	BENEFICIARIOS - TERRENO - PREDIOS NO EDIFICADOS	CAMPO DE FUTBOL 90-P TERRENO	SAN ANGELO ESO LINDH BN SAN MARCOS HUATOCO CHALCO	SAN MARCOS HUATOCO	VARIAS MEDIDAS A E.U.	104 05 CALLE SAN ANGELO	123 8 CALLE BN HOMBRE	108 5 CALLE MAMEY	12,802.00	6,522.00	0000-00-00	3,722,378.00			8-281-85	PARTIDA 171 VOL. 187/16-JUN-85	008 38 024 01 00 0000	8,033,529.00	DONACION	D		0000-00-00	2018-05-30 10:20:38								
68	1231	6	BENEFICIARIOS - TERRENO - CAMPOS DEPORTIVOS (BN INSTALACIONES)	JARDIN MUNICIPAL 74-C TERRENO	REFORMA ESO CUARENTENOS BN CENTRO CHALCO	CENTRO	84 80 CALLE PORFIRIO DIAZ	89 54 AV. CUARENTENOS C	54 00 REFORMA	87 00 CALLE CARPEAN DE LA ROSA	1,430.00	2,809.00	0000-00-00	8,184,279.00		27348/2014	54078	008 01 001 01 00 0000	18,398,824.00	DONACION	D	568	2015-08-30	2018-05-29 14:42:28									
69	1231	6	BENEFICIARIOS - TERRENO - CAMPOS DEPORTIVOS (BN INSTALACIONES)	PARK DEPORTIVO 13-C TERRENO	AV TIZAPA ESO ARTES Y OFICIOS 314 DE TIZAPA BN CASCO DE SAN JUAN CHALCO	CASCO DE SAN JUAN	VARIAS MEDIDAS TECALJI POZO HO 4 Y CALLE TIZAPA	75 25 RECOMENDAR 3 MANUEL HINJOSA GILES	VARIAS MEDIDAS POZO HO 4 Y CALLE ARTES Y OFICIOS	100 13 CDA BN HOMBRE	7,192.00	2,108.00	0000-00-00	7,448,688.00			8-28-00	PARTIDA 816 VOL. 422/15-FEB-08	008 01 137 02 00 0000	9,562,087.00	DONACION	D	298	2015-03-31	2018-05-29 12:27:14								
70	1231	6	BENEFICIARIOS - TERRENO - CAMPOS DEPORTIVOS (BN INSTALACIONES)	AUDITORIO MUNICIPAL 74-P	JUAN ESCUTA ESO COPUYA BN SAN MARTIN JICO NUEVO CHALCO	SAN MARTIN JICO NUEVO	74 92 PASCUAL HERRERA VAZQUEZ	34 83 CALLE JUAN ESCUTA	44 53 PRIMARIA ANAHUAC	44 53 CALLE COPUYA	1,110.00	1,083.00	0000-00-00	0.00			CORRETT 48-MEA-13-08	PARTIDA 778 VOL. 432 LIBRO 01	008 08 077 38 00 0000	3,787,048.00	DONACION	D	658	2015-07-31	2018-10-29 11:19:27								
71	1231	6	BENEFICIARIOS - TERRENO - CAMPOS DEPORTIVOS (BN INSTALACIONES)	DEPORTIVO MACHETA 47-C TERRENO	REFORMA ENTRE C. JOSEFA O DOMINGUEZ Y CARRANZA Y PINO JAREZ BN EJAL CHALCO	EJAL	135 57 CALLE JOSEFA O DOMINGUEZ	VARIAS MEDIDAS CALLE JOSEFA O DOMINGUEZ Y CARRANZA	VARIAS MEDIDAS CALLE REFORMA	84 47 CALLE PINO SUAREZ	12,282.00	7,512.00	0000-00-00	13,385,915.00			8-147-85	PARTIDA 373 VOL. 195/24-ABRIL-86	008 01 113 01 00 0000	17,447,158.00	DONACION	D	288	2015-03-31	2018-05-29 12:33:54								
72	1231	6	BENEFICIARIOS - TERRENO - CAMPOS DEPORTIVOS (BN INSTALACIONES)	FRONTON 83-P	CALLEJON BN SANTA MARIA HUEJOCALCO CHALCO	SANTA MARIA HUEJOCALCO	25 20 AUDITORIO	24 51 PROPIEDAD PARTICULAR	12 51 BENEDECIA Y CALLEJON BN HOMBRE	12 84 PROPIEDAD PARTICULAR	314.00	284.00	0000-00-00	0.00				008 87 005 04 00 0000	813,365.00	DONACION	D		0000-00-00	2018-10-29 11:12:42									
73	1231	6	BENEFICIARIOS - TERRENO - CAMPOS DEPORTIVOS (BN INSTALACIONES)	AREA DE EQUIPAMIENTO URBANO 212-C	SAN RAFAEL Y SAN JOSE LOTE 81 NZA 18A NUEVA SAN ANTONIO CHALCO	NUEVA SAN ANTONIO	40 20 CALLE BARTOLOME	38 00 CALLE SAN JOSE	34 50 LOTE 02	38 00 CALLE SAN RAFAEL	1,270.00	0.00	0000-00-00	808,804.00			CORRETT 48-MEA-04-08	PARTIDA 884 VOL. 448 FECHA 31 DE NOVIEMBRE DE 1998	008 07 358 01 00 0000	1,101,217.00	DONACION	D	588	2015-07-31	2018-05-29 14:40:23								
74	1231	6	BENEFICIARIOS - TERRENO - CAMPOS DEPORTIVOS (BN INSTALACIONES)	CANCHAS DE USOS MULTIPLES 74-C TERRENO	TORADO ENTRE C. HAOES HEROES Y EDUCACION BN NUEVA SAN ISIDRO CHALCO	NUEVA SAN ISIDRO	48 08 PROPIEDAD PARTICULAR Y CDA BELCHOR OCAMPO	48 08 CALLE TOPACO	22 44 CAMPO DE FUTBOL	22 44 A.E.U.	1,809.00	808.00	0000-00-00	1,148,063.00			8-MEA-12-06	PARTIDA 778 VOL. 422/28-OCT-06	008 07 001 10 00 0000	1,718,385.00	DONACION	D		0000-00-00	2018-05-29 14:41:02								

Handwritten signatures and notes at the bottom of the page.

MUNICIPIO: CHALCO  
NÚMERO: 000

ALTERNATIVO  
FORMA DE  
DIBUJO

ESPECIFICAR

N°	MUN. DE	MUN. DE	NOMBRE DE LA CUENTA	NOMBRE DEL INMUEBLE	UBICACIÓN	LOCALIDAD	MEDIDAS Y CIRCUNDANCIAS				SUPERFICIE M <sup>2</sup>	REFERENCIA	FECHA DE ADQUISICIÓN	VALOR DE ADQUISICIÓN	USO	DOCUMENTO QUE ACREDITA LA POSESIÓN	NÚMERO DE ESCRITURA O FECHA DE CONTRATO	NÚMERO DE REGISTRO PÚBLICO DE LA PROPIEDAD	VALOR CATASTRAL	VALOR DE ADQUISICIÓN	MODALIDAD DE ADQUISICIÓN	POLIZAS			FECHA / ALTA	TIEMPO DE VIDA ÚTIL	DEPRECIACIÓN				SITUACIÓN JURÍDICA DEL BIEN		
							NORTE	SUR	DIANTE	POSETENTE												TIPO	NÚMERO	FECHA			METODO	%	ANUAL	SEMESTRAL		ACUMULADA	
75	1231	8	BICHES INMUEBLES - TERREÑOS - CAMPOS DEPORTIVOS (SN INSTALACIONES)	CAMPO DE FUT BOL 75-C TERREÑO	AV. EL TRIUNFO SAN NUEVA SAN IBORO CHALCO	NUOVA SAN IBORO	101.78 PROPIEDAD PARTICULAR	111.52 CALLE SN TRAMFO	31.35 AV 22.7 PROPIEDAD PARTICULA R	5,024.00	0.00	0000-00-00	2,804,411.00			8-40-05	PARTIDA 780 VOL. 027129-OCT-06	008 07 001 03 00 0000	3,502,966.00	DONACION	D	588	2015-07-31	2018-00-30 14 27 35									
76	1231	8	BICHES INMUEBLES - TERREÑOS - CAMPOS DEPORTIVOS (SN INSTALACIONES)	CANCHA DE BASQUET BOLL 95-C TERREÑO	3 DE MARZO, CDA 5 DE MAYO Y 7 DE MARZO SN SAN MIGUEL, MACALONES # CHALCO	SAN MIGUEL JACALONES #	41.7 CALLE 2 DE MARZO	29.4 PROPIEDAD PARTICULAR	25.95 PROPIEDAD PARTICULAR	1,061.00	845.00	0000-00-00	410,889.00			8-24-05	PARTIDA 914 VOL. 027119-FEB-08	008 03 257 24 00 0000	1,264,818.00	DONACION	D	0000-00-00	2018-10-26 14 08 25										
77	1231	8	BICHES INMUEBLES - TERREÑOS - CAMPOS DEPORTIVOS (SN INSTALACIONES)	CALLE MAPLE 128-P TERREÑO	MAPLE MZA 21 LOTE 04 LOS ALAMOS CHALCO	SAN GREGORIO CUAUTZINGO	22.82 CON BOLEVAR LOS ALAMOS	21.31 CON DONACION ESTATA DE SECUNDARIA	202.72 CON CALLE MAPLE	3,847.17	2,860.00	0000-00-00	3,011,433.00			102258	55108	008 78 158 08 00 0000	4,404,877.00	DONACION	D	588	2015-09-30	2018-00-28 14 47 37									
78	1231	8	BICHES INMUEBLES - TERREÑOS - CAMPOS DEPORTIVOS (SN INSTALACIONES)	HACIENDA MONTECLOS 128-P TERREÑO	HACIENDA MONTECLOS MZA 06 LOTE 91 CONJUNTO URBANO HACIENDA SAN JUAN CHALCO	SAN MARTIN CUAUTLAPAN	94.75 CON VA PUBLICA Y LOTE 01 MZA 06	28.10 CON PROPIEDAD PRIVADA	83.98 CON LOTE 02 MZA 06	2,787.00	980.00	0000-00-00	1,445,564.00			128 VOL 08	38255	008 40 587M 07 00000	2,017,832.00	DONACION	D	588	2015-08-30	2018-00-28 14 43 58									
79	1231	8	BICHES INMUEBLES - TERREÑOS - CAMPOS DEPORTIVOS (SN INSTALACIONES)	TERREÑO CALLE HACIENDA MONTECLOS 118-P	06 LOTE 91 CONJUNTO URBANO HACIENDA SAN JUAN CHALCO	SAN MARTIN CUAUTLAPAN	6.75 CON VA PUBLICA	13.28 CON LOTE 03 MZA 06	28.71 CON VA PUBLICA	270.00	0.00	0000-00-00	257,893.00			128 VOL 08	38253	008 40 587 01 00 0000	233,832.00	DONACION	D	588	2015-08-30	2018-00-28 14 44 30									
80	1231	8	BICHES INMUEBLES - TERREÑOS - CAMPOS DEPORTIVOS (SN INSTALACIONES)	AREA DE EQUIPAMIENTO URBANO 114-C	FERROCARRIL JCA FERROCARRIL SN EMILIANO ZAPATA CHALCO	EMILIANO ZAPATA	32 PROPIEDAD PARTICULAR	32 PROPIEDAD PARTICULAR	47 PROPIEDAD PARTICULAR	1,286.00	0.00	0000-00-00	861,264.00			CORETTE #8-MZA-91-08	PARTIDA 88A VOL. 448 LIBRO 01	008 03 343 68 00 0000	1,187,450.00	DONACION	D	588	2015-07-31	2018-10-26 14 22 38									
81	1231	8	BICHES INMUEBLES - TERREÑOS - CAMPOS DEPORTIVOS (SN INSTALACIONES)	CANCHA DE UBOS MULTIPLES 177-C TERREÑO	MEZA HUALCAYOTL ESO BOCATES 3 DE ENERO SN CASCO DE SAN JUAN CHALCO	CASCO DE SAN JUAN	83.4 PROPIEDAD PARTICULAR	82.40 CALLE BOCATES	21 CALLE MEZAMALCAYOTL	1,471.00	824.00	0000-00-00	918,874.00			8-38-05		008 02 071 01 00 0000	1,429,336.00	DONACION	D	298	2015-03-31	2018-00-28 17 38 01									
82	1231	8	BICHES INMUEBLES - TERREÑOS - CAMPOS DEPORTIVOS (SN INSTALACIONES)	CENTRO COMUNITARIO 147-C	EJIDO DE HUITZILANGO Y EJIDO DE TLAPACOYA SN AGRARISTA CHALCO	AGRARISTA	35 PLAZA CIVICA Y JARDIN DE NIÑOS	35 CALLE EJIDO DE HUITZILANGO	30 PLAZA CIVICA	1,050.00	0.00	0000-00-00	217,728.00			8-44-05	PARTIDA 782 VOL. 429 28-OCT-06	008 10 001 03 00 0000	263,846.00	DONACION	D	298	2015-03-31	2018-10-26 14 38 32									
83	1231	8	BICHES INMUEBLES - TERREÑOS - CAMPOS DEPORTIVOS (SN INSTALACIONES)	AREA DEPORTIVA 153-C TERREÑO	AGRARISTAS ESO EJIDO DE TLAPACOYA Y EJIDO DE TLAPACOYA SN AGRARISTA CHALCO	AGRARISTA	VARIAS MEDIDAS CALLE AGRARISTA	VARIAS MEDIDAS ESCUELA PRIMARIA DEL EJIDO DE TLAPACOYA	14 ESCUELA PRIMARIA	7,184.00	5,872.00	0000-00-00	1,222,142.00			8-43-05	PARTIDA 783 VOL. 429 28-OCT-06	008 10 001 07 00 0000	2,868,691.00	DONACION	D	298	2015-03-31	2018-00-28 12 37 54									
84	1231	8	BICHES INMUEBLES - TERREÑOS - CAMPOS DEPORTIVOS (SN INSTALACIONES)	AREA DE EQUIPAMIENTO URBANO 184-C	LENN ESO HEZAMALCAYOTL SN CASCO DE SAN JUAN CHALCO	CASCO DE SAN JUAN	20 CALLE LENN	20 ANDADOR	8 CALLE HEZAMALCAYOTL	628.00	0.00	0000-00-00	841,788.00			CORETTE #8-MZA-02-08	PARTIDA 983 VOL. 448 LIBRO 01	008 02 078 81 00 0000	779,872.00	DONACION	D	588	2015-07-31	2018-10-26 14 42 25									
85	1231	8	BICHES INMUEBLES - TERREÑOS - CAMPOS DEPORTIVOS (SN INSTALACIONES)	PARRQUE 184-C	HEROS HEROS SN ESO HEZAMALCAYOTL Y ARISTOTELES SN CASCO DE SAN JUAN CHALCO	CASCO DE SAN JUAN	40 1 CALLE HEROS	43 CALLE ARISTOTELES	31 CALLE HEZAMALCAYOTL	1,271.00	0.00	0000-00-00	1,223,973.00			8-03-06		008 02 077 07 00 0000	1,430,387.00	DONACION	D	298	2015-03-31	2018-10-26 14 58 22									
86	1231	8	BICHES INMUEBLES - TERREÑOS - CAMPOS DEPORTIVOS (SN INSTALACIONES)	CANCHA DE BASQUETBOL 184-C TERREÑO	18 DE MAYO C 12 DE OCTUBRE, SAN IBORO Y VERASTIANO GARRANZA SN NUEVA SAN IBORO CHALCO	NUOVA SAN IBORO	36 CALLE SAN IBORO	36 CALLE VERASTIANO GARRANZA	28 5 CALLE 10 DE MAYO	854.00	428.00	0000-00-00	750,869.00			8-28-05	PARTIDA 721 VOL. 429 28-OCT-06	008 07 357 61 00 0000	1,082,221.00	DONACION	D	298	2015-03-31	2018-00-30 11 38 12									
87	1231	8	BICHES INMUEBLES - TERREÑOS - CAMPOS DEPORTIVOS (SN INSTALACIONES)	CANCHAS DE UBOS MULTIPLES 8-P	CUAUTZINGO POMENTE ESO MATAMOROS BUR SAN SAN GREGORIO CUAUTZINGO CHALCO	SAN GREGORIO CUAUTZINGO	50 41 ANDADOR PLAZA ABRILIANO	57.80 AV. CUATEMOC POMENTE	18 65 AV. PLAZA MATAMOROS 8 BUR	1,045.00	560.00	2017-04-04	548,378.00			158038-24072018		008 78 022 03 00 0000	851,888.00	INMATRICULACION ADMINISTRATIVA	D	348-350	2017-05-17	2018-00-28 14 48 28									
88	1231	8	BICHES INMUEBLES - TERREÑOS - CAMPOS DEPORTIVOS (SN INSTALACIONES)	JARDIN MORELOS 10-P TERREÑO	AV. MORELOS ESO 5 DE MAYO SN SAN GREGORIO CUAUTZINGO CHALCO	SAN GREGORIO CUAUTZINGO	28 80 PLAZA MORELOS	11.82 CALLE SAN GARCIA	28 56 AV MORELOS	338.00	0.00	2017-06-20	204,740.00			186058/24872018		008 78 001 81 00 0000	250,871.00	DONACION	D	356	2017-06-21	2018-00-28 14 48 10									
89	1231	8	BICHES INMUEBLES - TERREÑOS - CAMPOS DEPORTIVOS (SN INSTALACIONES)	CANCHAS DE UBOS MULTIPLES 11-P TERREÑO	AV. NACIONAL POMENTE SN SAN MARTIN CUAUTLAPAN CHALCO	SAN MARTIN CUAUTLAPAN	32 43 AV. NACIONAL POMENTE	18 18 VILLAS DE SAN MARTIN	28 00 PROPIEDAD PRIVADA	2,758.00	688.00	2017-03-27	128,172.00			158038/142918		008 40 191 08 00 0000	1,511,257.00	INMATRICULACION ADMINISTRATIVA	D	348-350	2017-05-17	2018-00-28 14 48 24									
90	1231	8	BICHES INMUEBLES - TERREÑOS - CAMPOS DEPORTIVOS (SN INSTALACIONES)	JARDIN MUNICIPAL 28-P TERREÑO	AV. HIDALGO ESO FRAY MARTIN DE VALENCIA SN SANTA CATARINA AYOTZINGO CHALCO	SANTA CATARINA AYOTZINGO	33 24 AV. HIDALGO	34 84 Y 18 83 MARCELA JIMENEZ FALCON Y CDA CUAUTZINGO	87.07 CDA SANTA CATARINA MARTIN	2,863.00	2,372.00	2017-04-04	910,808.00			1080412432018		008 13 001 01 00 0000	1,707,882.00	INMATRICULACION ADMINISTRATIVA	D	348-350	2017-05-17	2018-00-28 14 47 31									

*Handwritten signatures and notes at the bottom of the page.*

MUNICIPIO: CHALCO

NÚMERO: 001

ESPECIFICAR

NÚM. DE CUENTA	NÚM. DE CUENTA	NÚM. DE CUENTA	NOMBRE DE LA CUENTA	NOMBRE DEL BIEN INMUEBLE	UBICACIÓN	LOCALIDAD	MEDIDAS Y COORDENADAS				SUPERFICIE M <sup>2</sup>	REFERENCIA	FECHA DE ADQUISICIÓN	VALOR DE ADQUISICIÓN	USO	DOCUMENTO QUE ACREDITA LA POSESIÓN	NÚMERO DE ESCRITURA O FECHA DE CONTRATO	NÚMERO DE REGISTRO PÚBLICO DE LA PROPIEDAD	CLAVE CATASTRAL	VALOR CATASTRAL	MODALIDAD DE ADQUISICIÓN	POLICIAS			FECHA I ALTA	TIEMPO DE VIDA ÚTIL	DEPRECIACIÓN				SITUACIÓN JURÍDICA DEL BIEN			
							NORTE	SUR	ORIENTE	PONIENTE												TIPO	NÚMERO	FECHA			METODO	%	ANUAL	SEMESTRAL		ACUMULADA		
81	1231	5	BIENES INMUEBLES - TERRENIOS - CAMPOS (CONSTRUCIONES)	ÁREA DE EQUIPAMIENTO URBANO 47-P	AV. LA FAVORITA ORIENTE SAN JUAN Y SAN PEDRO TEZOMPA CHALCO	TEZOMPA	48.67 AREA DE EQUIPAMIENTO Y RECURSOS HORIZALES S Y CAPILLA	15.52 Y 2.86	35.92 Y 12.24	7.78 AV LA FAVORITA ORIENTE	817.00	0.00	2017-08-20	197,338.00		158045/17/2018	008 14 037 02 00 0000	187,338.00	DONACION	D	410	2017-08-24	2018-03-08 10 22 10											
82	1233	5	BIENES INMUEBLES - EDIFICIOS - EDIFICIOS ADMINISTRATIVOS	CLINICA DE MEDICINA EXTERNA Y CASA DEL ADULTO MAYOR 2-P	ERIAL EBORINA GUERRERO SAN MARCOS HUATUCO CHALCO	SAN MARCOS HUATUCO	37.00 CALLE GUERRERO	73.95 PROPIEDAD PARTICULAR	66.40 PROPIEDAD PARTICULAR	29.70 AVE ERIAL	2,327.00	589.00	0000-00-00	0.00				008 38 130 01 00 0000	3,676,829.00	DONACION	D		0000-00-00	2018-10-29 10 29 35	1 año 8 meses	Linea recta	2	0.00	0.00	0.00				
83	1233	5	BIENES INMUEBLES - EDIFICIOS - EDIFICIOS ADMINISTRATIVOS	LCORSA 200-C CONSTRUCCION	SALTERRIA EN BARRIO SAN SEBASTIAN CHALCO	CHALCO	10.00 CON PROPIEDAD PRIVADA Y CALLE ALFONSO HERRERA MARTINEZ	10.18 M CALLE SALTERRIA	14.13 CON PROPIEDAD PRIVADA	14.11 CON DILGO JARAMILLO CAMPOS	143.00	117.00	2017-02-27	479,244.00				008 01 084 05 00 0000	688,152.00	INMATRICULACION ADMINISTRATIVA	D	348-350	2017-05-17	2018-05-29 15 21 57	1 año 10 meses	Linea recta	2	798.75	4,782.50	17,572.46				
84	1233	5	BIENES INMUEBLES - EDIFICIOS - EDIFICIOS ADMINISTRATIVOS	CANCHA DE USOS MULTIPLES 11-P CONSTRUCCION	AV. NACIONAL POMENTE EN SAN MARTIN CUAUTLAPAN CHALCO	SAN MARTIN CUAUTLAPAN	32.42 AV. NACIONAL POMENTE	10.18 M CALLE DE SAN MARTIN	59.00 PROPIEDAD PRIVADA	53.82 CON PROPIEDAD PRIVADA	2,798.00	688.00	2017-02-27	486,821.00				008 40 191 05 00 0000	1,322,883.00	INMATRICULACION ADMINISTRATIVA	D	348-350	2017-05-17	2018-05-29 15 20 48	1 año 10 meses	Linea recta	2	828.37	4,856.22	18,180.17				
85	1233	5	BIENES INMUEBLES - EDIFICIOS - EDIFICIOS ADMINISTRATIVOS	CANCHA DE USOS MULTIPLES 9-P CONSTRUCCION	AV. CUAUTEMOC POMENTE EN SAN MARCOS SUR EN SAN GREGORIO CUAUTZINGO CHALCO	SAN GREGORIO CUAUTZINGO	50.41 CON ANCHADOR PLAZA ASUNCION	57.85 CON CALLE CUAUTZINGO	18.83 CON CALLE MATAMOROS SUR	1366.78 Y 810 CON PLAZA ASUNCION	1,043.00	590.00	2017-04-04	772,362.00				008 78 022 03 00 0000	818,740.00	INMATRICULACION ADMINISTRATIVA	D	348-350	2017-05-17	2018-05-30 11 47 07	1 año 9 meses	Linea recta	2	453.84	2,723.84	8,532.70				
86	1233	5	BIENES INMUEBLES - EDIFICIOS - EDIFICIOS ADMINISTRATIVOS	PANTEON MUNICIPAL 43-P CONSTRUCCION	ENLAMO ZAPATA SUR EN SAN JUAN Y SAN PEDRO TEZOMPA CHALCO	SAN JUAN Y SAN PEDRO TEZOMPA	39.13 CON CALLE ENLAMO ZAPATA	42.84 CON CALLE DE LUZ	100.77 CON CALLE ALVARO LOPEZ MARTINEZ Y PREDIOS	96.38 CON CALLE ALVARO LOPEZ MARTINEZ Y PREDIOS	3,984.00	777.00	2017-04-04	329,951.00				008 14 029 05 00 0000	1,028,051.00	INMATRICULACION ADMINISTRATIVA	D	348-350	2017-05-17	2018-05-29 15 22 14	1 año 9 meses	Linea recta	2	348.25	3,388.50	11,913.27				
87	1233	5	BIENES INMUEBLES - EDIFICIOS - EDIFICIOS ADMINISTRATIVOS	JARDIN MUNICIPAL 38-P CONSTRUCCION	AV. HIDALGO ESO PRAY MARTIN DE VALENCIA EN SANTA CATARINA AYOTZINGO CHALCO	SANTA CATARINA AYOTZINGO	33.24 CON AV. HIDALGO	33.81 Y 18.83 MARGARITA JIMENEZ FALCON Y CODA CUAUTEMOC	87.07 CON CALLE SANTA CATARINA MARTIN DE VALENZUELA	43.36 Y 20.4 MARGARITA JIMENEZ FALCON Y CODA CUAUTEMOC	2,863.00	2,372.00	2017-04-04	611,193.00				008 12 001 01 00 0000	1,521,789.00	INMATRICULACION ADMINISTRATIVA	D	348-350	2017-05-17	2018-05-29 15 23 06	1 año 9 meses	Linea recta	2	1,816.89	8,111.86	21,381.80				
88	1233	5	BIENES INMUEBLES - EDIFICIOS - EDIFICIOS ADMINISTRATIVOS	JARDIN MORELOS 10-P CONSTRUCCION	AV. MORELOS ESO 5 DE MAYO EN SAN GREGORIO CUAUTZINGO CHALCO	SAN GREGORIO CUAUTZINGO	11.12 MTS CON CALLE DE MAYO	11.82 MTS CON CALLE GARCIA	28.35 MTS CON AV. MORELOS	28.80 MTS CON CALLE PLAZA MORELOS	338.00	434.00	2017-08-20	111,829.00				008 78 001 01 00 0000	111,829.00	DONACION	D	802	2017-08-31	2018-05-29 15 23 37	1 año 7 meses	Linea recta	2	186.38	1,118.28	3,541.24				
89	1233	5	BIENES INMUEBLES - EDIFICIOS - EDIFICIOS ADMINISTRATIVOS	AREA DE EQUIPAMIENTO URBANO 47-P CONSTRUCCION	AV. LA FAVORITA ORIENTE SAN JUAN Y SAN PEDRO TEZOMPA CHALCO	SAN JUAN Y SAN PEDRO TEZOMPA	17.37 MTS. CON AV. LA FAVORITA	15.92 MTS CON RECURSOS HORIZALES S Y CAPILLA	12.24 MTS CON CALLE CANCHAS CON PROPIEDAD PRIVADA Y BARRIO DE LA CAPILLA	48.87 MTS CON CALLE CANCHAS CON PROPIEDAD PRIVADA Y BARRIO DE LA CAPILLA	817.00	817.00	2017-08-20	210,516.00				008 14 037 02 00 0000	210,516.00	DONACION	D	803	2017-08-31	2018-05-30 14 07 08	1 año 7 meses	Linea recta	2	350.86	2,106.16	6,869.34				
90	1233	5	BIENES INMUEBLES - EDIFICIOS - EDIFICIOS ADMINISTRATIVOS	POZO DE AGUA NUEVA SAN ISIDRO 214-C CONSTRUCCION	AV. EL TRIUNFO MZA 100 L1, 08 AGUA NUEVA SAN ISIDRO CHALCO	CHALCO	38.50 CON LOTE 03 Y 04	57.00 CON LOTE 06 Y 07	77.00 CON AV. EL TRIUNFO	19.98 CON LOTE 08	883.00	40.00	2015-07-31	124,578.00				CORET-IR-MEX-4100	PARTIDA 779 VOL. 127 LIBRO 01	008 07 001 15 00 0000	887,704.00	DONACION	D	586	2015-07-31	2018-05-29 15 20 28	3 año 6 meses	Linea recta	2	207.63	1,245.76	6,720.46		
91	1233	5	BIENES INMUEBLES - EDIFICIOS - EDIFICIOS ADMINISTRATIVOS	POZO DE AGUA CARGO DE SAN JUAN 315-C CONSTRUCCION	TEZOMPA MZA 08 L1, 02 ZONA C CARGO DE SAN JUAN CHALCO	CHALCO	47.30 CON LOTE 01 Y CALLE APITES Y OFICIOS	45.88 CON LOTE 82 Y 81	38.67 CON LOTE 01 Y 02	12.08 CON CALLE TEZOMPA	783.00	40.00	2015-07-31	124,578.00				CORET-IR-MEX-28-06	PARTIDA 818 VOL. 127 LIBRO 01	008 01 137 84 00 0000	1,245,878.00	DONACION	D	586	2015-07-31	2018-05-29 15 19 43	3 año 6 meses	Linea recta	2	207.63	1,245.76	6,720.46		
92	1233	5	BIENES INMUEBLES - EDIFICIOS - EDIFICIOS ADMINISTRATIVOS	CALLE HACIENDA LA CONCEPCION 125-P CONSTRUCCION	HACIENDA LA CONCEPCION MZA 1 LOTE 92 CONJUNTO URBANO HACIENDA SAN JUAN CHALCO CHALCO	SAN MARTIN CUAUTLAPAN	13.00 CON LOTE 01	38 CON RESTRICCION N	1.48 CON VIA PUBLICA	32.989 CON VIA PUBLICA	270.00	40.00	2015-08-30	13,742.00				129 VOL. 08	008 40 571 02 00 0000	271,587.00	DONACION	D	586	2015-08-30	2018-05-29 15 11 01	3 año 4 meses	Linea recta	2	22.80	137.40	818.12			
93	1233	5	BIENES INMUEBLES - EDIFICIOS - EDIFICIOS ADMINISTRATIVOS	HACIENDA LA CONCEPCION 124-P CONSTRUCCION	HACIENDA LA CONCEPCION MZA 1 LOTE 91 CONJUNTO URBANO HACIENDA SAN JUAN CHALCO CHALCO	SAN MARTIN CUAUTLAPAN	47.42 CON CONJUNTO URBANO VILLAS DE SAN MARTIN	102.43 CON RESTRICCION N	1.48 CON VIA PUBLICA	82.06 CON VIA PUBLICA	7,512.00	300.00	2015-08-30	103,088.00				129 VOL. 08	008 40 571 01 00 0000	1,086,416.00	DONACION	D	586	2015-08-30	2018-05-29 15 09 50	3 año 4 meses	Linea recta	2	171.78	1,020.88	6,871.20			
94	1233	5	BIENES INMUEBLES - EDIFICIOS - EDIFICIOS ADMINISTRATIVOS	HACIENDA SAN JUAN MZA 06 LOTE 05 EN CONJUNTO URBANO HACIENDA SAN JUAN CHALCO CHALCO	HACIENDA SAN JUAN MZA 06 LOTE 05 EN CONJUNTO URBANO HACIENDA SAN JUAN CHALCO CHALCO	CHALCO	81.34 CON VIA PUBLICA	84.24 CON VIA PUBLICA	16 CON VIA PUBLICA	87.35 CON CURVA DE VIA PUBLICA Y RESTRICCION N	1,803.00	797.00	2015-08-30	634,904.00				129 VOL. 08	008 40 587 03 00 0000	1,782,988.00	DONACION	D	586	2015-08-30	2018-05-29 14 58 41	3 año 4 meses	Linea recta	2	1,058.18	6,349.06	42,327.08			
95	1233	5	BIENES INMUEBLES - EDIFICIOS - EDIFICIOS ADMINISTRATIVOS	HACIENDA SAN JUAN MZA 17 LOTE 01 CONJUNTO URBANO HACIENDA SAN JUAN CHALCO CHALCO	HACIENDA SAN JUAN MZA 17 LOTE 01 CONJUNTO URBANO HACIENDA SAN JUAN CHALCO CHALCO	SAN MARTIN CUAUTLAPAN	81.34 CON VIA PUBLICA	84.24 CON VIA PUBLICA	50 CON VIA PUBLICA	87.35 CON CURVA DE VIA PUBLICA Y RESTRICCION N	4,483.00	3,781.00	2015-08-30	8,881,738.00				129 VOL. 08	008 10 575 01 00 0000	13,322,891.00	DONACION	D	586	2015-08-30	2018-05-29 14 54 28	3 año 4 meses	Linea recta	2	11,489.58	68,617.36	458,782.52			
96	1233	5	BIENES INMUEBLES - EDIFICIOS - EDIFICIOS ADMINISTRATIVOS	CAMINO A CUAUTZINGO 128-P CONSTRUCCION	CAMINO A CUAUTZINGO MZA 71 LOTE 02 EN LOS ALAMOS CHALCO CHALCO	SAN GREGORIO CUAUTZINGO	117.338 CON ROLLO VIVO ALAMOS	148.7 CON CAMINO A SAN GREGORIO	202.723 CON CALLE MAPLE	87.54 CON CAMINO A SAN GREGORIO	5,688.64	3,736.00	2015-08-30	7,081,582.00				102586	4673	008 78 156 04 00 0000	10,806,172.00	DONACION	D	586	2015-08-30	2018-05-30 11 55 18	3 año 4 meses	Linea recta	2	11,819.30	70,815.80	472,772.12		
97	1233	5	BIENES INMUEBLES - EDIFICIOS - EDIFICIOS ADMINISTRATIVOS	CAMINO A CUAUTZINGO 128-P CONSTRUCCION	CAMINO A CUAUTZINGO MZA 71 LOTE 03 EN LOS ALAMOS CHALCO CHALCO	SAN GREGORIO CUAUTZINGO	86.53 CON LOTE 02	28.47 CON CONJUNTO URBANO A CAMINO A CUAUTZINGO	73.70 CON LOTE 04	73.44 CON DONACION ESTATAL A CAMINO A CUAUTZINGO	3,314.81	2,571.00	2015-08-30	6,986,619.00				385 VOL. 35	5607	008 78 156 03 00 0000	9,306,733.00	DONACION	D	586	2015-08-30	2018-05-30 11 55 38	3 año 4 meses	Linea recta	2	11,809.37	68,854.22	464,374.82		
98	1233	5	BIENES INMUEBLES - EDIFICIOS - EDIFICIOS ADMINISTRATIVOS	CALLE SAUCE ESO 07-AML 128-P CONSTRUCCION	SAUCE ESO 07-AML MZA 22 LOTE 01 EN LOS ALAMOS CHALCO CHALCO	SAN GREGORIO CUAUTZINGO	153.286	619.95	138.452	123.452	12,884.00	5,043.00	2015-08-30	3,022,434.00				902586	4634	008 78 080 14 00 0000	12,985,987.00	DONACION	D	586	2015-08-30	2018-05-29 15 07 25	3 año 4 meses	Linea recta	2	0.037.38	30,224.34	201,486.80		


*Handwritten signature*

*Handwritten signature*

*Handwritten signature*

*Handwritten signature*

MUNICIPIO: CHALCO  
NÚMERO: 000



ESPECIFICAR

INVENTARIO DE BIENES INMUEBLES

Nº	CUBIERTA	Nº DE CUENTA	NOMBRE DE LA CUENTA	NOMBRE DEL INMUEBLE	UBICACIÓN	LOCALIDAD	MEDIDAS Y COLINDANCIAS				SUPERFICIE M <sup>2</sup>	SUPERFICIE M <sup>2</sup>	FECHA DE ADQUISICIÓN	VALOR DE ADQUISICIÓN	USO	DOCUMENTO QUE ACREDITA LA POSESIÓN	NÚMERO DE ESCRITURA PÚBLICA O FECHA DE CONTRATO	NÚMERO DE REGISTRO PÚBLICO DE LA PROPIEDAD	CLAVE CATASTRAL	VALOR CATASTRAL	MODALIDAD DE ADQUISICIÓN	POLIZAS			DEPRECIACIÓN				SITUACIÓN JURÍDICA DEL BIEN			
							NORTE	SUR	ORIENTE	PONIENTE												TIPO	NÚMERO	FECHA	FECHA / A LTA	TIEMPO DE VIDA ÚTIL	METODO	%		ANUAL	SEMESTRAL	ACUMULADA
108	1233	5	BENEFICIOS - EDIFICIOS - EDIFICIOS ADMINISTRATIVOS	CALLE MAPLE 130-P CONSTRUCCION	MAPLE MZA 30 LOTE 63 LOS ALAMOS CHALCO CHALCO	SAN GREGORIO CUAUTZINCO	131 CON LOTES DE MZA 30	131 CON CALLE ENCINO	48 13 CON CALLE MAPLE	48 13 CON CALLE MAPLE	6.300 00	2.877 00	2015-08-30	1.252.308 00		102548	4828	008 78 108 01 000000	5.524.085 00	DONACION	D	568	2015-08-30	2018-05-29 15 07 38	2 años 4 meses	Linea recta	7	2.067 01	12.532 08	83.480 40		
110	1233	5	BENEFICIOS - EDIFICIOS - EDIFICIOS ADMINISTRATIVOS	CAMINO A CUAUTZINCO 132-P CONSTRUCCION	CAMINO A CUAUTZINCO MZA 32 LOTE 70 LOS ALAMOS CHALCO CHALCO	SAN GREGORIO CUAUTZINCO	70 CON LOTE 88 MZA 32	35 CON LOTE 88 MZA 32	25 CON LOTE 88 MZA 32	25 CON CAMINO A CUAUTZINCO	500 00	208 00	2015-08-30	210.510 00		102548	4838	008 78 158 18 000000	848.830 00	DONACION	D	568	2015-08-30	2018-05-29 15 08 48	3 años 4 meses	Linea recta	7	350 85	2.105 10	14.034 00		
111	1233	5	BENEFICIOS - EDIFICIOS - EDIFICIOS ADMINISTRATIVOS	CALLE ROBLE 133-P CONSTRUCCION	ROBLE MZA 62 LOTE 01 LOS ALAMOS CHALCO CHALCO	SAN GREGORIO CUAUTZINCO	102 13 CON PROMENADO PRIVADO	102 748 CON CALLE ROBLE	49 586 CON RETORNO	45 87 CON CAMINO A CUAUTZINCO	4.818 00	4.815 00	2015-08-30	1.858.820 00		102548	48502	008 78 127 01 000000	8.286.833 00	DONACION	D	568	2015-08-30	2018-05-29 15 08 19	3 años 4 meses	Linea recta	7	6.877 70	54.096 20	387.108 00		
112	1233	5	BENEFICIOS - EDIFICIOS - EDIFICIOS ADMINISTRATIVOS	CALLE MAPLE 131-P CONSTRUCCION	MAPLE MZA 30 LOTE 77 LOS ALAMOS CHALCO CHALCO	SAN GREGORIO CUAUTZINCO	153 8 CON LOTES DE MZA 31	154 363 CON LOTES MZA 31	43 890 CON CAMINO A CUAUTZINCO	43 890 CON CAMINO A CUAUTZINCO	7.386 00	7.824 00	2015-08-30	1.308.024 00		102548	48548	008 78 180 11 000000	8.111.189 00	DONACION	D	568	2015-08-30	2018-05-29 15 08 57	3 años 4 meses	Linea recta	7	2.010 04	12.080 24	80.401 80		
113	1233	5	BENEFICIOS - EDIFICIOS - EDIFICIOS ADMINISTRATIVOS	AV HACIENDA SAN JUAN 123-P CONSTRUCCION	AV. SAN JUAN MZA 08 L1. 04 CONJUNTO URBANO HACIENDA SAN JUAN CHALCO CHALCO	SAN MARTIN CUAUTZINCO	78 91 CON VIA PUBLICA Y LOTE 05 MZA 08	58 87 CON RESTRICCION H	40 96 CON LOTE 09 MZA 08	108 49 CON LOTE 03 MZA 08	2.804 00	819 00	2015-08-30	481.708 00		128 VOL 08	38231	008 40 587 04 000000	2.002.450 00	DONACION	D	568	2015-08-30	2018-05-29 15 10 34	3 años 4 meses	Linea recta	7	802 85	4.817 10	32.113 88		
114	1233	5	BENEFICIOS - EDIFICIOS - EDIFICIOS ADMINISTRATIVOS	AV HACIENDA SAN JUAN 121-P CONSTRUCCION	AV. HACIENDA SAN JUAN MZA 8 LOTE 03 CONJUNTO URBANO HACIENDA SAN JUAN CHALCO CHALCO	SAN MARTIN CUAUTZINCO	23 38 CON VIA PUBLICA	23 39 CON RESTRICCION H	103-14 CON LOTE 04 MZA 08	24 58 CON LOTE 02 MZA 08	2.458 00	358 00	2015-08-30	123.338 00		127 VOL 08	37477	008 40 587 03 000000	1.532.345 00	DONACION	D	568	2015-08-30	2018-05-29 15 08 18	3 años 4 meses	Linea recta	7	205 58	1.233 38	8.222 52		
115	1233	5	BENEFICIOS - EDIFICIOS - EDIFICIOS ADMINISTRATIVOS	HACIENDA SAN JOSE 126-P CONSTRUCCION	HACIENDA SAN JOSE MZA 11 LOTE 03 CONJUNTO URBANO HACIENDA SAN JUAN CHALCO CHALCO	SAN MARTIN CUAUTZINCO	47 00 CON VIA PUBLICA Y LOTE CONDOMINIO	20 00 CON RESTRICCION H	80 00 CON VILLAS DE SAN MARTIN	82 00 CON CALLE COMODIN AL	988 00	183 00	2015-08-30	202.973 00		128 VOL 08	38344	008 40 578 03 000000	818.821 00	DONACION	D	568	2015-08-30	2018-05-29 15 08 37	3 años 4 meses	Linea recta	7	338 29	2.029 74	13.531 54		
116	1233	5	BENEFICIOS - EDIFICIOS - EDIFICIOS ADMINISTRATIVOS	DELEGACION LICONSA Y CANCHA DE USOS MULTIPLES Y COMERCIO COMUNITARIO 83-C CONSTRUCCION	AV. TEACATLAPAC/MITECAS Y TOTECAS SAN CUAUTZINCO DE MEXICO CHALCO	CHALCO	50 07 CON CALLE MITECAS	48 00 CON CALLE TOTECAS	23 04 CON PROMENADO PARTICIPULAR	23 04 CON PROMENADO PARTICIPULAR	1.229 00	842 00	1986-03-20	572.807 00		CORRETT 6-148 95	6-148-88	008 04 587 01 000000	1.827.882 00	DONACION	D			0000-00-00	2018-05-29 14 58 35	4 años 0 meses	Linea recta	7	854 84	3.729 04	45.632 58	
117	1233	5	BENEFICIOS - EDIFICIOS - EDIFICIOS ADMINISTRATIVOS	TECALU Y DELEGACION 16-C CONSTRUCCION	ALVARO OBREGON EBO QUANTEMOC SAN EJIDAL CHALCO	CHALCO	45 73 CON CALLE ALVARO OBREGON	12 07 CON JARDIN EJIDAL	15 87 CON BOULEVARD CUAUTZINCO	7 00 CON AV. ACULES SERDAN	114 00	134 00	1986-03-20	92.581 00		8-158-95	PARTIDA 241 VOL 195/	008 01 108 03 000000	301.182 00	DONACION	D			0000-00-00	2018-05-29 14 58 58	4 años 0 meses	Linea recta	7	154 30	825 80	7.408 48	
118	1233	5	BENEFICIOS - EDIFICIOS - EDIFICIOS ADMINISTRATIVOS	TECALU 44-C CONSTRUCCION	AV. CUANTEMOC EBO FERROCARRIL SAN EULALIANO JARALIA CHALCO	CHALCO	7 08 CON ESCUELA SECUNDARIA	7 02 CON AV. CUANTEMOC	8 77 CON ESCUELA SECUNDARIA	8 58 CON CALLE FERROCARRIL	80 00	130 00	1986-03-20	263.025 00		8-174-95	PARTIDA 250 VOL 199/	008 03 207 03 000000	348.965 00	DONACION	D			0000-00-00	2018-05-29 15 01 12	4 años 0 meses	Linea recta	7	436 71	2.820 26	20.882 00	
119	1233	5	BENEFICIOS - EDIFICIOS - EDIFICIOS ADMINISTRATIVOS	JARDIN, TEATRO AL AIRE LIBRE Y DELEGACION 14-C CONSTRUCCION	AV. CUANTEMOC EBO TIERRA Y LIBERTAD PLA CIVIL SAN EULALIANO ZARATA CHALCO	CHALCO	48 88 CON PLAZA CIVICA	80 00 CON AV. CUANTEMOC	VARIAS MEDIDAS CON AV. CUANTEMOC	23 58 CON JARDIN DE HERBOS	1.487 00	78 00	1986-03-20	352.841 00		8-181-95	PARTIDA 238 VOL 199/03 MARZO 1986	008 03 208 01 000000	1.300.868 00	DONACION	D			0000-00-00	2018-05-29 15 01 38	4 años 0 meses	Linea recta	7	588 07	3.523 42	28.227 38	
120	1233	5	BENEFICIOS - EDIFICIOS - EDIFICIOS ADMINISTRATIVOS	CANCHA DE USOS MULTIPLES C CONSTRUCCION	AZUCENA ENTRE LILA Y JACARANDAS MZA 31 JARDINES DE CHALCO CHALCO	CHALCO	37 07 CON CALLE LILA	40 11 CON CALLE JACARANDAS	24 00 CON PROPIEDAD PARTICIPULAR	24 00 CON PROPIEDAD PARTICIPULAR	835 00	365 00	1986-03-20	215.653 00		8-248-95	PARTIDA 231 VOL 195	008 04 308 08 000000	1.785.432 00	DONACION	D			0000-00-00	2018-05-29 15 02 08	4 años 0 meses	Linea recta	7	308 42	2.158 52	17.252 24	
121	1233	5	BENEFICIOS - EDIFICIOS - EDIFICIOS ADMINISTRATIVOS	CAMPO DEPORTIVO MUNICIPAL P CONSTRUCCION	VICENTE GUERRERO SAN SAN GREGORIO CUAUTZINCO CHALCO	SAN GREGORIO CUAUTZINCO	VARIAS MEDIDAS CON JARDIN DE NIÑOS PROPIEDAD PRIVADA	118 44 CON PROPIEDAD PARTICIPULAR	VARIAS MEDIDAS CON PROPIEDAD PARTICIPULAR	78 04 CALLE VICENTE GUERRERO	7.888 00	8.563 00	1985-05-18	363.580 00		8-258-95	PARTIDA 188 VOL 183118 AIA 1985	008 78 058 38 000000	2.832.881 00	DONACION	D			0000-00-00	2018-05-29 11 48 03	4 años 0 meses	Linea recta	7	805 93	3.635 58	29.084 80	
122	1233	5	BENEFICIOS - EDIFICIOS - EDIFICIOS ADMINISTRATIVOS	DELEGACION, CANCHA DE USOS MULTIPLES Y PLAZA CIVICA 114-C CONSTRUCCION	LUIS ECHEVERRIA EBO FRANCISCO VILLA MZA 04 SANTA CRUZ AMARALCO CHALCO	SANTA CRUZ AMARALCO	30 05 CON PROPIEDAD PARTICIPULAR CON LOTE 06/25	30 19 CON PROPIEDAD PARTICIPULAR CON LOTE 18/24	33 00 CON CALLE LUIS ECHEVERRIA VILLA	32 00 CON CALLE LUIS ECHEVERRIA VILLA	871 00	880 00	1985-06-16	841.551 00		8-258-95	PARTIDA 180 VOL 183716 JUNIO 1985	008 77 030 13 000000	2.384.733 00	DONACION	D			0000-00-00	2018-05-29 15 03 04	4 años 0 meses	Linea recta	7	1.089 25	8.415 50	51.324 08	
123	1233	5	BENEFICIOS - EDIFICIOS - EDIFICIOS ADMINISTRATIVOS	CAMPO DE FUTBOL 50-P CONSTRUCCION	SAN ANGELO EBO LIMON SAN MARCOS HUATUCO CHALCO	SAN MARCOS HUATUCO	VARIAS MEDIDAS CON A.E.U.	104 05 CON CALLE SAN ANGELO	127 06 CON CALLE SAN ANGELO	106 05 CON CALLE MANEY	11.802 00	300 00	1985-06-16	743.850 00		8-261-95	PARTIDA 171 VOL 14716 JUNIO 1985	008 38 024 01 000000	6.033.529 00	DONACION	D			0000-00-00	2018-05-29 15 03 28	4 años 0 meses	Linea recta	7	1.738 75	7.438 50	58.508 00	
124	1233	5	BENEFICIOS - EDIFICIOS - EDIFICIOS ADMINISTRATIVOS	CANCHA DE SAN JUAN 16-C CONSTRUCCION	AV. SAN JUAN EBO INBURGENTES SAN CARBO DE SAN JUAN CHALCO	CHALCO	48 96 CON PREPARADO RA HO 30	58 07 CON CALLE INBURGENTES	57 00 CON CALLE SAN JUAN	43 50 CON PREPARADO RA HO 30	2.242 00	488 00	2008-02-15	7.047.814 00		8-3705	PARTIDA 805 VOL 427215 FEBRERO 2008	008 02 048 01 000000	5.221.855 00	DONACION	D	268	2015-03-31	2018-05-29 15 11 48	4 años 0 meses	Linea recta	7	3.413 12	20.478 72	183.829 82		
125	1233	5	BENEFICIOS - EDIFICIOS - EDIFICIOS ADMINISTRATIVOS	CONTROL CAMINO (ANTIRRICO) 213-C CONSTRUCCION	AV. ACULES SERDAN L1. 13 MZA 9 SAN MIGUEL JACALOMES CHALCO	CHALCO	21 84 CON LOTE 17	7 07 CON LOTE 17	13 441 28 11 03 CON LOTE 17	11 52 CON CALLE ACULES SERDAN	217 00	88 00	2008-05-15	202.854 00		CORRETT 48-MEX-25-05	PARTIDA 919 VOL 427 15 FEBRERO DE 2008	008 03 087 11 000000	884.182 00	DONACION	D	568	2015-07-31	2018-05-29 15 19 38	4 años 0 meses	Linea recta	7	334 09	2.028 54	18.228 32		
126	1233	5	BENEFICIOS - EDIFICIOS - EDIFICIOS ADMINISTRATIVOS	TEATRO DEL PUEBLO CONSTRUCCION 19-C CONSTRUCCION	AV. TZAPA SAN CARBO DE SAN JUAN CHALCO	CHALCO	47 05 CON CALLE TZAPA	VARIAS MEDIDAS CON CALLE BODEGAS	VARIAS MEDIDAS CON CALLE BODEGAS	VARIAS MEDIDAS CON CALLE BODEGAS	1.484 00	1.878 00	2006-06-14	8.840.218 00		8-05-06	008 01 137 05 000000	12.043.777 00	DONACION	D	568	2015-07-31	2018-05-29 15 17 50	4 años 0 meses	Linea recta	7	18.087 53	88.458 18	771.241 28			
127	1233	5	BENEFICIOS - EDIFICIOS - EDIFICIOS ADMINISTRATIVOS	BOULEVARD LOS ALAMOS 128-P CONSTRUCCION	BOULEVARD LOS ALAMOS MZA 71 LOTE 01 LOS ALAMOS CHALCO	SAN GREGORIO CUAUTZINCO	84 51 CON BOULEVARD LOS ALAMOS	83 80 CON LOTE 02	81 52 CON LOTE 01	82 11 CON COMERCIO	3.802 00	3.788 00	2013-03-18	7.583.014 00		385 VOL 25	58104	008 78 158 02 000000	11.244.078 00	DONACION	D	568	2015-08-30	2018-05-29 11 54 17	3 años 10 meses	Linea recta	7	12.838 38	75.830 18	581.384 44		

*Amey*

*[Signature]*

*Amey*

*[Signature]*



MUNICIPIO CHALCO  
NÚMERO 008

ESPECIFICAR

INVENTARIO DE BIENES INMUEBLES																														
NÚM. PROPIEDAD	NÚM. CUENTA	NÚM. DE LA CUENTA	NOMBRE DE LA CUENTA	NOMBRE DEL INMUEBLE	UBICACIÓN	LOCALIDAD	MEDIDAS Y COLONIAS				VALOR DE ADICIONACIÓN	USO	DOCUMENTOS QUE ACREDITA LA POSESIÓN	NÚMERO DE ESCRITURA O FECHA DE CONTRATO	NÚMERO DE REGISTRO PÚBLICO DE LA PROPIEDAD	CLAVE CATASTRAL	VALOR CATASTRAL	MODALIDAD DE ADQUISICIÓN	POLIZAS			DEPRECIACIÓN			SITUACIÓN JURÍDICA DEL BIEN					
							NORTE	SUR	ORIENTE	POLENTE									TIPO	AMOUNT	FECHA	FECHA / ALTA	TIEMPO DE VIDA ÚTIL	METODO		%	ANUAL	SEMESTRAL	ACUMULADA	
128	1233	5	BENEFICARIOS - EDIFICIOS ADMINISTRATIVOS	PANTEON MUNICIPAL 18-C CONSTRUCCION	AV. SAN SEBASTIAN ESQ. 18 DE SEPTIEMBRE SAN BARRIO SAN SEBASTIAN CHALCO	CHALCO	714 35 CON CALLE 18 DE SEPTIEMBRE	50 75 CON CALLE SAN SEBASTIAN	215 14 CON CALLE SAN LIBERTAD	84 74 CON CARLOS GONZALEZ	18.911.000	1.408.000	2015-03-18	588.172.000		2764172014	51851	008 01 088 81 000000	22.780.288.000	DONACION	D	566	2015-03-18	2018-05-29 15 05 15	3 años 10 meses	Linea recta	7	988 82	5.991 72	45.938 52
129	1233	5	BENEFICARIOS - EDIFICIOS ADMINISTRATIVOS	MERCADO 7-C CONSTRUCCION	VICENTE GUERRERO ESQ. RIVAPALACIO SAN CENTRO CHALCO	CHALCO	21 05 CON CALLE VICENTE GUERRERO	15 78 CON CALLE RIVAPALACIO	22 05 CON MERCADO MUNICIPAL	18 90 CON MERCADO MUNICIPAL	348.000	804.000	2015-03-18	478.821.000		271442014	51853	008 01 005 01 000000	5.875.148.000	DONACION	D	566	2015-09-30	2018-05-30 11 48 54	3 años 10 meses	Linea recta	7	1.132 70	6.798 20	52.104 28
130	1233	5	BENEFICARIOS - EDIFICIOS ADMINISTRATIVOS	RELOJ 8-C CONSTRUCCION	ENSEÑANZA TECNICA ESQ. RIVAPALACIO SAN CENTRO CHALCO	CHALCO	5 00 CON MERCADO MUNICIPAL	5 00 CON CALLE ENSEÑANZA TECNICA	5 40 CON CALLE RIVAPALACIO	5 43 CON MERCADO MUNICIPAL	27 08	27 08	2015-03-18	138.575.000		27544814	54077	008 01 005 10 000000	182.388.000	DONACION	D	566	2015-09-30	2018-05-30 11 48 28	3 años 10 meses	Linea recta	2	222 83	1.385 78	10.700 80
131	1233	5	BENEFICARIOS - EDIFICIOS ADMINISTRATIVOS	PALACIO MUNICIPAL 1-C CONSTRUCCION	REFORMA 04 CENTRO CHALCO	CHALCO	101 77 CON MANUEL GARCIA E INMOBILIARIA	102 37 CON JORGE REYER MUÑOZ	51 04 CON CALLE NICOLAS BRAVO	50 14 CON CALLE REFORMA	5.148.000	7.357.000	2015-03-18	13.561.718.000		277502014	50188	008 01 007 04 000000	27.228.957.000	DONACION	D	566	2015-09-30	2018-06-30 11 53 28	3 años 10 meses	Linea recta	2	27.802 88	135.617 18	1.038.751 58
132	1233	5	BENEFICARIOS - EDIFICIOS ADMINISTRATIVOS	CALLE CHALCOPAN 718-C CONSTRUCCION	CHALCOPAN ANTES VICENTE BARTAGUO CHALCO	CHALCO	80 00 CON CALLE	80 00 CON CALLE	358 00 CON BUENOS AIRES	354 00 CON CALLE JORGE REYER MUÑOZ	21.352.000	2.787.000	2015-03-18	4.840.130.000		8882 VOL 380	12811	008 02 087 17 000000	17.578.164.000	DONACION	D	566	2015-09-30	2018-05-29 15 20 07	3 años 10 meses	Linea recta	2	7.753 58	48.401 30	356.743 30
133	1233	5	BENEFICARIOS - EDIFICIOS ADMINISTRATIVOS	PARRIQUE DEPORTIVO 13-C CONSTRUCCION	AV. TUPACA KATIPATI ESQ. DE DOMINGUEZ VENUSTIANA POZO HO 4 Y CALLE 1322A	CHALCO	VARIAS MEDIDAS CON CALLE POZO HO 4 Y CALLE 1322A	75 25 CON RECONDICIONAR MANUEL MONTECILLO	100 13 CON CALLE CERRADA ARTES Y OFICIOS		7.182.000	2.108.000	2008-02-15	943.168.000		B-29-00	PARTIDA 918 VOL 427 15 FEBRERO 2008	008 01 137 02 000000	8.552.087.000	DONACION	D	298	2015-03-31	2018-05-30 14 00 28	4 años 0 meses	Linea recta	2	905 28	5.431 88	41.452 44
134	1233	5	BENEFICARIOS - EDIFICIOS ADMINISTRATIVOS	DEPORTIVO RACHETA 47-C CONSTRUCCION	REFORMA ENTRE CALLE JOSEFA ORTIZ DE DOMINGUEZ VENUSTIANA CARRANZA Y PINOBUENZAR SAN EJEDA CHALCO	CHALCO	135 57 CON CALLE JOSEFA ORTIZ DE DOMINGUEZ	VARIAS MEDIDAS CON CALLE VENUSTIANA CARRANZA	84 47 CON CALLE PINO BUENZAR		12.282.000	7.512.000	2008-02-15	1.218.234.000		B-147-80	PARTIDA 373 VOL 19574 DE ABRIL DE 1989	008 01 113 01 000000	17.447.158.000	DONACION	D	298	2015-03-31	2018-05-29 15 12 54	4 años 0 meses	Linea recta	2	2.025 38	12.152 34	97.218 72
135	1233	5	BENEFICARIOS - EDIFICIOS ADMINISTRATIVOS	CANCHA DE BASKET BOL 85-A CONSTRUCCION	7 DE MARZO CON CALLE 5 DE MAYO Y CALLE MIGUEL JACALONES CHALCO	CHALCO	41 07 CON CALLE 5 DE MARZO	29 94 CON PROPIEDAD PARTICULAR	25 85 CON CALLE	50 05 CON CALLE	1.051.000	845.000	2008-02-15	268.684.000		B-24-00	PARTIDA 814 VOL 42915 FEBRERO DEL 2008	008 03 257 34 000000	1.284.818.000	DONACION	D		0000-00-00	2018-05-29 16 18 57	4 años 0 meses	Linea recta	2	448 15	2.888 80	21.511 04
136	1233	5	BENEFICARIOS - EDIFICIOS ADMINISTRATIVOS	CANCHA DE USOS MULTIPLES 177-C CONSTRUCCION	MEZAHUALCAYOTIL ESQ. SOCATAS 3 DE ENERO SAN CASO DE SAN JUAN CHALCO	CHALCO	83 84 CON PROPIEDAD PARTICULAR	83 42 CON CALLE SOCATAS	21 00 CON CALLE	20 00 CON PROPIEDAD PARTICULAR	1.471.000	824.000	2008-02-15	320.830.000		B-36-00	008 02 071 01 000000	1.429.326.000	DONACION	D	298	2015-03-31	2018-05-29 15 17 35	4 años 0 meses	Linea recta	2	534 72	3.206 32	25.668 40	
137	1233	5	BENEFICARIOS - EDIFICIOS ADMINISTRATIVOS	AREA DEPORTIVA 153-C CONSTRUCCION	AGRAVISTA ESQ. CON EJIDO DE ITPALUCA Y EJIDO DE ITPALUCA SAN AGRAVISTA CHALCO	CHALCO	VARIAS MEDIDAS CON CALLE AGRARISTA	VARIAS MEDIDAS CON CALLE AGRARISTA	88 00 CON CALLE DELEGADO	14 00 CON CALLE ERIC PRIMERA	7.184.000	5.671.000	2008-02-15	1.184.184.000		B-43-00	PARTIDA 783 VOL 42928 OCT 2008	008 10 001 07 000000	2.968.681.000	DONACION	D	298	2015-03-31	2018-05-29 16 14 12	4 años 0 meses	Linea recta	2	1.880 27	11.841 62	95.543 12
138	1233	5	BENEFICARIOS - EDIFICIOS ADMINISTRATIVOS	CANCHA DE BASKETBOL 186-C CONSTRUCCION	10 DE MAYO CON CALLE 17 DE OCTUBRE SAN ISIDRO Y VENUSTIANO CARRANZA SAN ANTONIO CHALCO	CHALCO	38 00 CON CALLE SAN ISIDRO	28 05 CON CALLE VENUSTIANO CARRANZA	28 05 CON CALLE 17 DE OCTUBRE	28 05 CON CALLE 10 DE MAYO	954.000	442.000	2008-02-15	178.143.000		B-38-00	PARTIDA 781 VOL 42278 OCT 2008	008 07 207 01 000000	1.083.231.000	DONACION	D	298	2015-03-31	2018-05-29 13 00 04	4 años 0 meses	Linea recta	2	298 57	1.791 42	14.331 64
139	1233	5	BENEFICARIOS - EDIFICIOS ADMINISTRATIVOS	CANCHA DE USOS MULTIPLES 74-C CONSTRUCCION	TORNADO ENTRE CALLE NIÑOS HERCULES EDUCACION SAN NUEVA SAN ISIDRO CHALCO	CHALCO	48 08 CON PROPIEDAD PARTICULAR	48 08 CON CALLE TOPACIO	22 44 CON CALLE	22 44 CON CALLE	1.808.000	808.000	2005-10-25	328.418.000		B-MEJ-42-05	PARTIDA 778 VOL 42278 OCT 2008	008 07 001 10 000000	1.718.365.000	DONACION	D		0000-00-00	2018-05-29 15 18 17	4 años 0 meses	Linea recta	2	547 36	3.284 16	26.273 28
140	1233	5	BENEFICARIOS - EDIFICIOS ADMINISTRATIVOS	TERRENO CALLE MAPLE 128-P CONSTRUCCION	MAPLE MAZA 21 LOTE 84 COMANTO URBANO ALAMOS CHALCO	SAN GREGORIO CHAUTAUQUIN	22 82 CON CALLE LOS ALAMOS	21 31 CON DONACION ESTATAL DE RECONDICIONAR	202 72 CON CALLE MAPLE	202 58 CON LOTE 63 JARDIN DE HIBOS	3.517.000	2.890.000	2015-03-18	1.027.244.000		102284	55108	008 78 158 05 000000	4.404.877.000	DONACION	D	566	2015-09-30	2018-05-29 14 42 48	3 años 10 meses	Linea recta	2	1.712 07	10.272 42	78.753 34
141	1233	5	BENEFICARIOS - EDIFICIOS ADMINISTRATIVOS	JARDIN MUNICIPAL 7-C CONSTRUCCION	REFORMA ESQ. CHALCOPAN SAN CENTRO CHALCO	CHALCO	84 80 CON CALLE PORFIRIO DIAZ	89 58 CON CALLE CHALCOPAN C	58 00 CON CALLE REFORMA	57 00 CON CALLE CAPITAN DE LA ROSA	4.430.000	3.808.000	2015-03-18	437.045.000		2734462014	54078	008 01 001 01 000000	16.398.924.000	DONACION	D	566	2015-09-30	2018-05-30 11 52 53	3 años 10 meses	Linea recta	2	728 41	4.370 48	33.504 80
142	1233	5	BENEFICARIOS - EDIFICIOS ADMINISTRATIVOS	HACIENDA MONTECILLOS 128-P CONSTRUCCION	HACIENDA MONTECILLOS MAZA LOTE 83 COMANTO URBANO HACIENDA SAN JUAN CHALCO	SAN MARTIN CHAUTAUQUIN	84 75 CON CALLE PUBLICA Y LOTE 81 MAZA 08	58 15 CON PROPIEDAD PRIVADA	83 88 CON CALLE MAZA 08		2.787.000	980.000	2015-03-18	477.987.000		129 VOL 08	30355	008 40 587 02 000000	2.017.832.000	DONACION	D	566	2015-09-30	2018-05-29 15 11 25	3 años 10 meses	Linea recta	2	713 53	4.279 88	22.813 12
143	1233	7	BENEFICARIOS - EDIFICIOS ADMINISTRATIVOS	MERCADO JARDINES DE CHALCO 19-C CONSTRUCCION	PALMA Y BEGONA LOTE 07 MAZA 188 JARDINES DE CHALCO CHALCO	CHALCO	82 08 CON CALLE PALMA	VARIAS MEDIDAS CON CALLE NICHOE	43 36 CON CALLE BEGONA Y PROPIEDAD PRIVADA	VARIAS MEDIDAS CON CALLE BEGONA Y PROPIEDAD PRIVADA	7.823.000	2.880.000	2008-03-15	11.128.179.000		B-27-00	008 04 529 04 000000	13.312.748.000	DONACION	D	298	2015-03-31	2018-05-29 15 25 08	4 años 0 meses	Linea recta	2	18.540 30	111.241 80	888.934 32	
144	1233	7	BENEFICARIOS - EDIFICIOS ADMINISTRATIVOS	MERCADO 3 DE MARZO 24-C CONSTRUCCION	CARLOS SALINAS DE GORTARI Y CALLE FRANCISCO VILLA SAN CONAADOCHA CHALCO	CHALCO	81 77 CON CALLE FRANCISCO VILLA	25 56 CON CALLE FRANCISCO VILLA	25 07 CON PROPIEDAD PARTICULAR	58 00 CON CALLE FRANCISCO VILLA	1.584.000	1.388.000	2008-02-15	5.030.233.000		B-35-00	008 05 019 11 000000	8.387.427.000	DONACION	D	298	2015-03-31	2018-05-30 14 08 23	4 años 0 meses	Linea recta	2	8.383 72	50.302 32	402.118 80	
145	1233	7	BENEFICARIOS - EDIFICIOS ADMINISTRATIVOS	MERCADO 31 DE FEBRERO 30-C CONSTRUCCION	AV. 08 DE MAYO AV. SAN MIGUEL Y AZUCENA SAN NUEVA SAN ANTONIO CHALCO	CHALCO	88 02 CON CALLE SAN MIGUEL	80 00 CON CALLE AZUCENA	57 08 CON PROPIEDAD PARTICULAR	58 04 CON CALLE AV. 8 DE ABRIL	3.048.000	3.024.000	2008-02-15	10.844.843.000		B-34-00	008 03 181 08 000000	11.062.140.000	DONACION	D	298	2015-03-31	2018-05-29 15 26 13	4 años 0 meses	Linea recta	2	17.741 41	106.448 48	851.587 44	
146	1233	7	BENEFICARIOS - EDIFICIOS ADMINISTRATIVOS	MERCADO SAN ANTONIO 32-C CONSTRUCCION	SAN RAFAEL Y SAN JOSE SAN NUEVA SAN ANTONIO CHALCO	CHALCO	32 75 CON CALLE SAN RAFAEL	31 02 CON CALLE DELEGADO	80 24 CON CALLE SAN JOSE	84 54 CON CALLE SAN JOSE	2.788.000	2.317.000	2008-02-15	8.882.842.000		B-33-00	PARTIDA 913 VOL 42918 FEBRERO DE 2008	008 07 184 03 000000	11.432.863.000	DONACION	D	298	2015-03-31	2018-05-29 13 07 53	4 años 0 meses	Linea recta	2	14.771 57	88.829 42	708.053 38
147	1233	7	BENEFICARIOS - EDIFICIOS ADMINISTRATIVOS	MERCADO 8 DE MAYO 38-C CONSTRUCCION	PROL. 30 DE NOVIEMBRE Y AV. JOSE MARTIN MARTINEZ SAN MIGUEL JACALONES CHALCO	CHALCO	VARIAS MEDIDAS CON CALLE MARTINEZ	47 83 CON CALLE 30 DE NOVIEMBRE	VARIAS MEDIDAS CON CALLE 30 DE NOVIEMBRE	VARIAS MEDIDAS CON CALLE 30 DE NOVIEMBRE	7.231.000	2.231.000	2008-02-15	8.038.007.000		B-08-00	008 03 298 47 000000	11.250.353.000	DONACION	D	298	2015-03-31	2018-05-29 13 03 42	4 años 0 meses	Linea recta	2	13.398 33	80.380 10	843.120 56	

*Ruiz*

*[Signature]*

*Suey*

*[Signature]*

*[Signature]*



